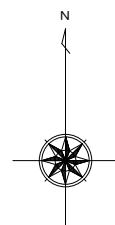
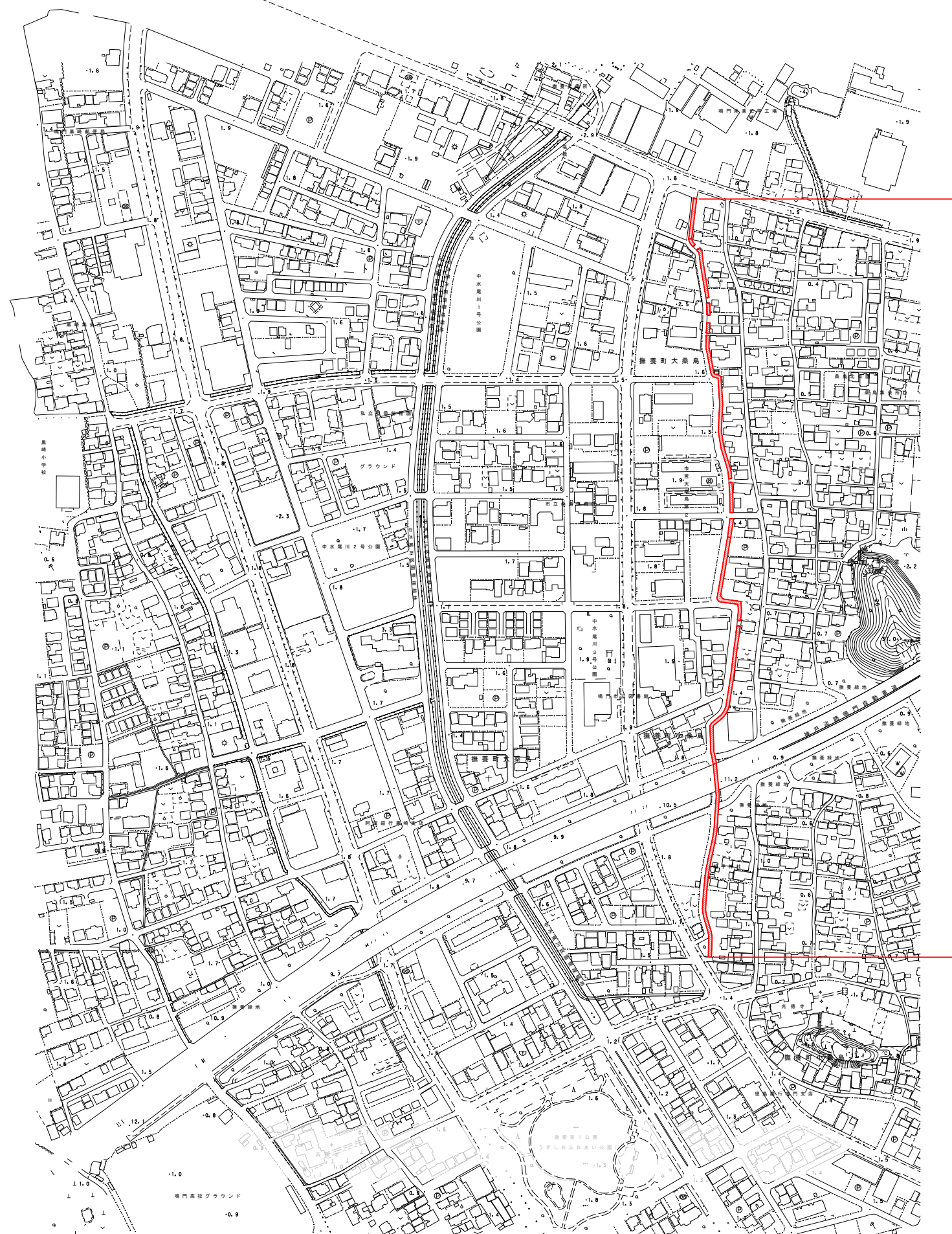
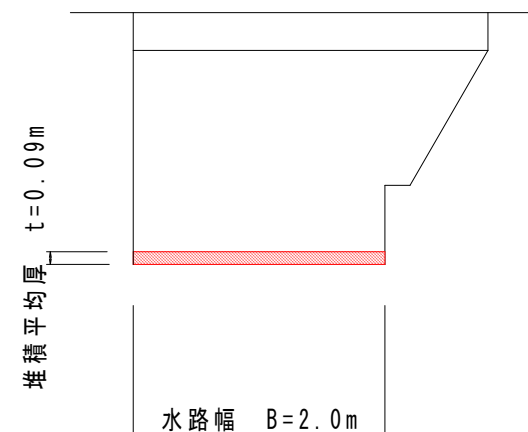


平面図 S=1/2,500



標準断面図  
S=1/30



業務延長  
堆積平均厚  
土砂撤去量

L=600m  
t=0.09m  
V=108m<sup>3</sup>

数量計算書

堆積平均厚 t(m)	水路幅 B(m)	断面積 A(m <sup>2</sup> )	延長 L(m)	土砂撤去量 V(m <sup>3</sup> )
0.09	2.0	0.18	600.0	108.0

図面番号	第 1 号	図面総数	全 1 葉
業務名称	桑島幹線土砂撤去業務		
図名	平面図・断面図		S=図示
作成年月日	令和6年8月	所属年度	令和6年度
係員	課長	副課長	係長 係員 設計 製図 照査
鳴門市企業局ポートルース事業課			