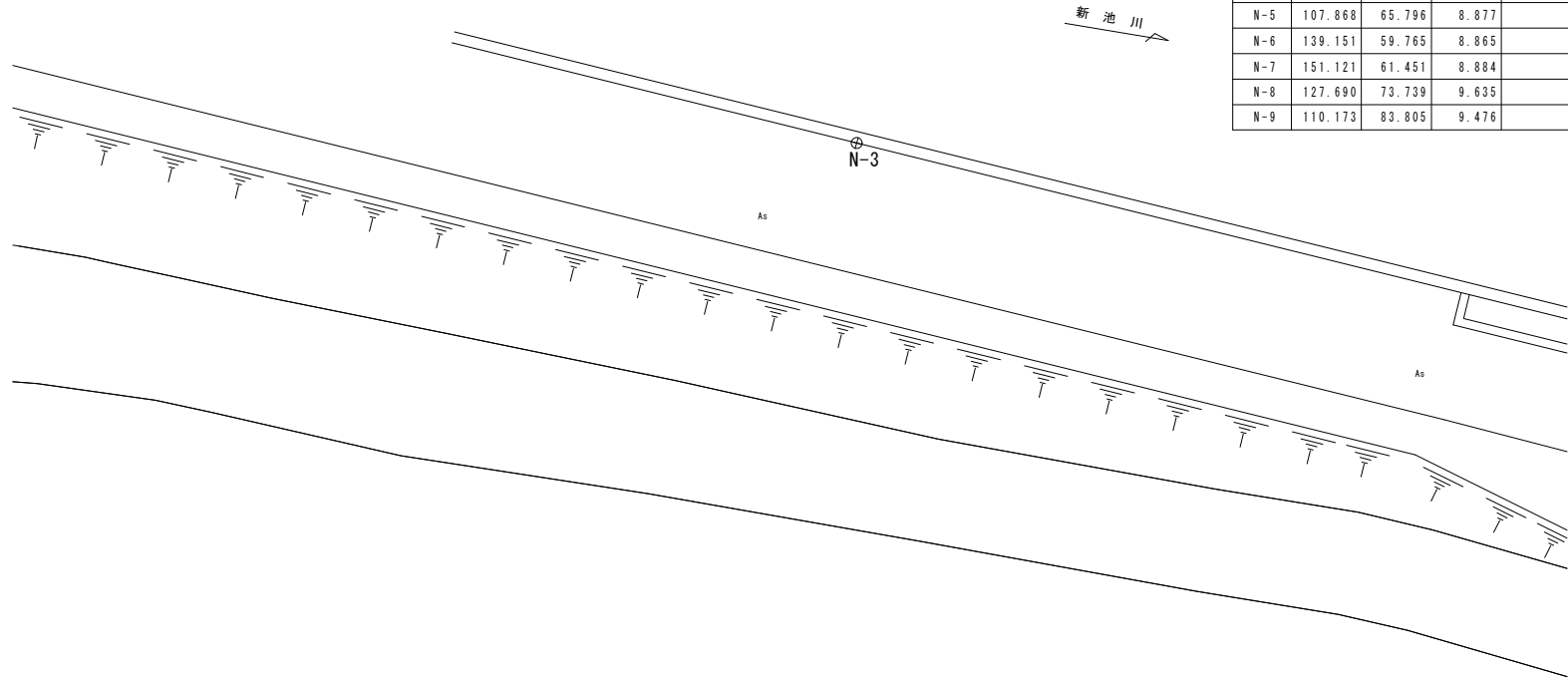
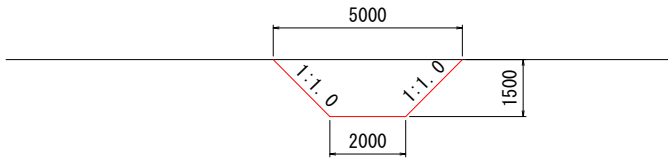


平面図 S=1/100

点名称	X座標	Y座標	標高	備考
N-1	100.000	100.000	10.000	
N-2	159.532	100.000	11.430	真鍮板
N-3	138.442	101.419	10.572	真鍮板
N-4	115.645	80.263	9.570	
N-5	107.868	65.796	8.877	
N-6	139.151	59.765	8.865	
N-7	151.121	61.451	8.884	
N-8	127.690	73.739	9.635	
N-9	110.173	83.805	9.476	



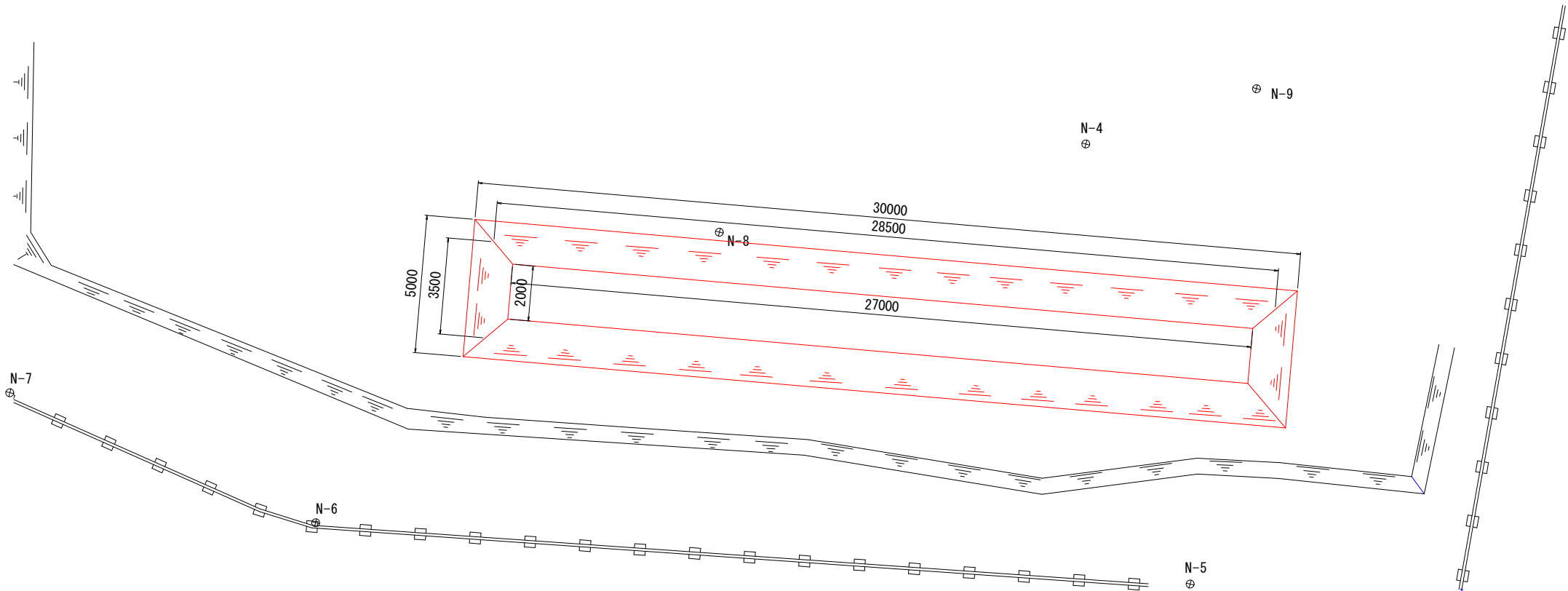
断面図



土量計算書

掘削土量	
掘削土量	掘削深さ
28.5X3.50X1.50=149.6m3	

掘削土量の計算延長は底幅 W=2.0m L=27.0m で想定。



図面番号	第 1 号	図面総数	全 1 葉		
工事名称	木津野排水機場土砂処理業務				
図 名	平面図		縮 尺 1/100		
製作年月	令和 6 年 6 月	所 属 年 度	令和 6 年 度		
係 員	課 長	副 課 長	係 長	設計・製図	照 査
鳴門市 都市建設部 土木課					