

県道亀浦港櫛木線舗装復旧工事  
県道亀浦港櫛木線配水管布設替工事

県道鳴門公園線配水管移設工事

令和6年度北灘地区配水管布設替工事

横山高島線2号橋  
露出鋼管取替工事

下水道関連配水管移設工事

大谷川第一橋  
露出鋼管取替工事

桐原橋露出鋼管取替工事

吉永大幸線  
露出鋼管取替工事

池谷土池3号線配水管布設替工事

新庁舎周辺配水管布設替工事

市役所東線外配水管布設替工事

木津送水管更新事業

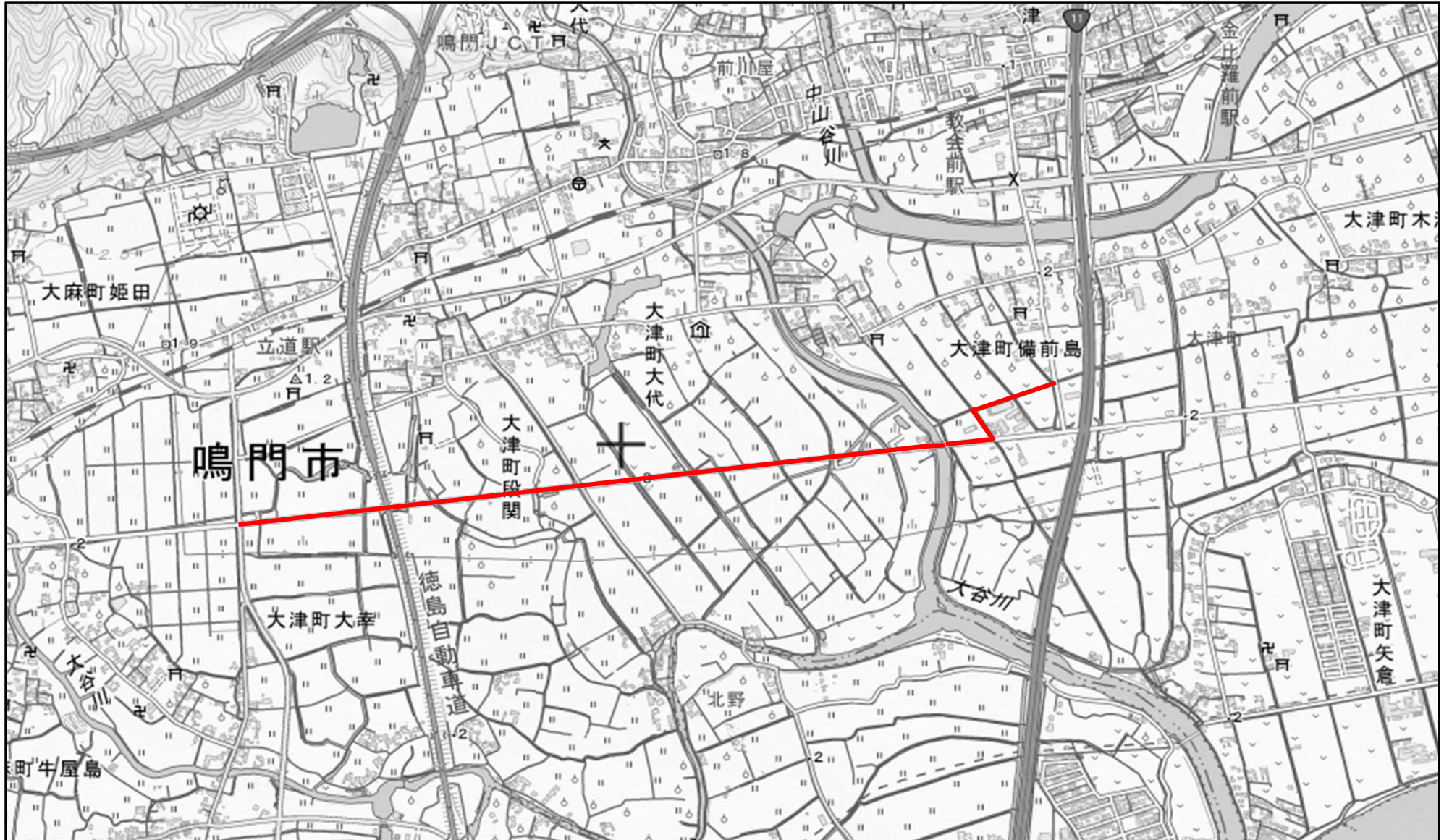
大谷・平草送水管布設替工事

令和6年度木津送水管布設替工事  
令和5年度木津送水管布設替工事

※記載の工事は、変更となる場合があります。



## 位置図-木津送水管更新事業

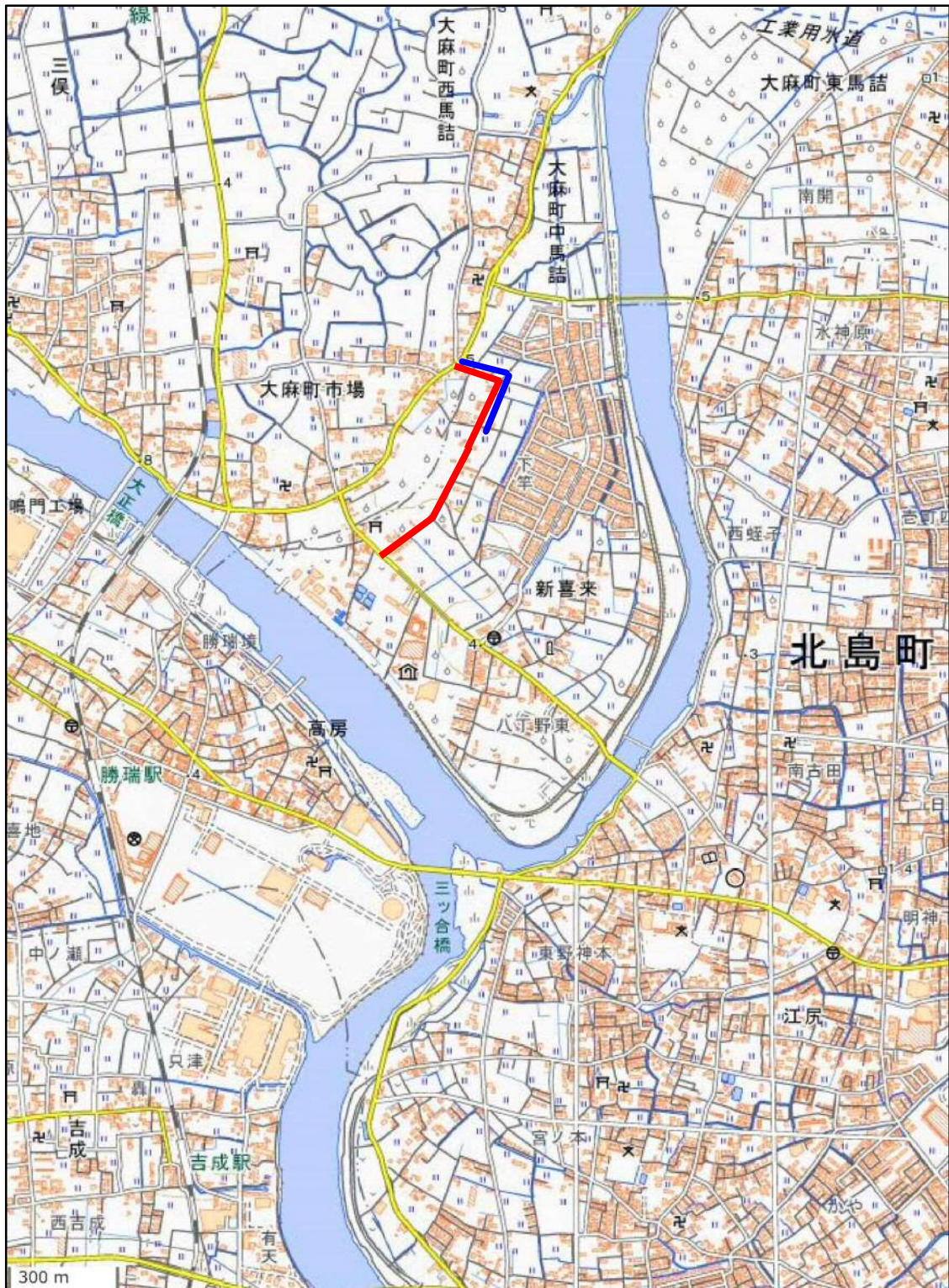


本位置図は、国土地理院の地理院地図を加工して作成しております。

※記載の工事は、変更となる場合があります。



# 位置図-令和6年度木津送水管布設替工事 令和5年度木津送水管布設替工事



本位置図は、国土地理院の地理院地図を加工して作成しております。

※記載の工事は、変更となる場合があります。



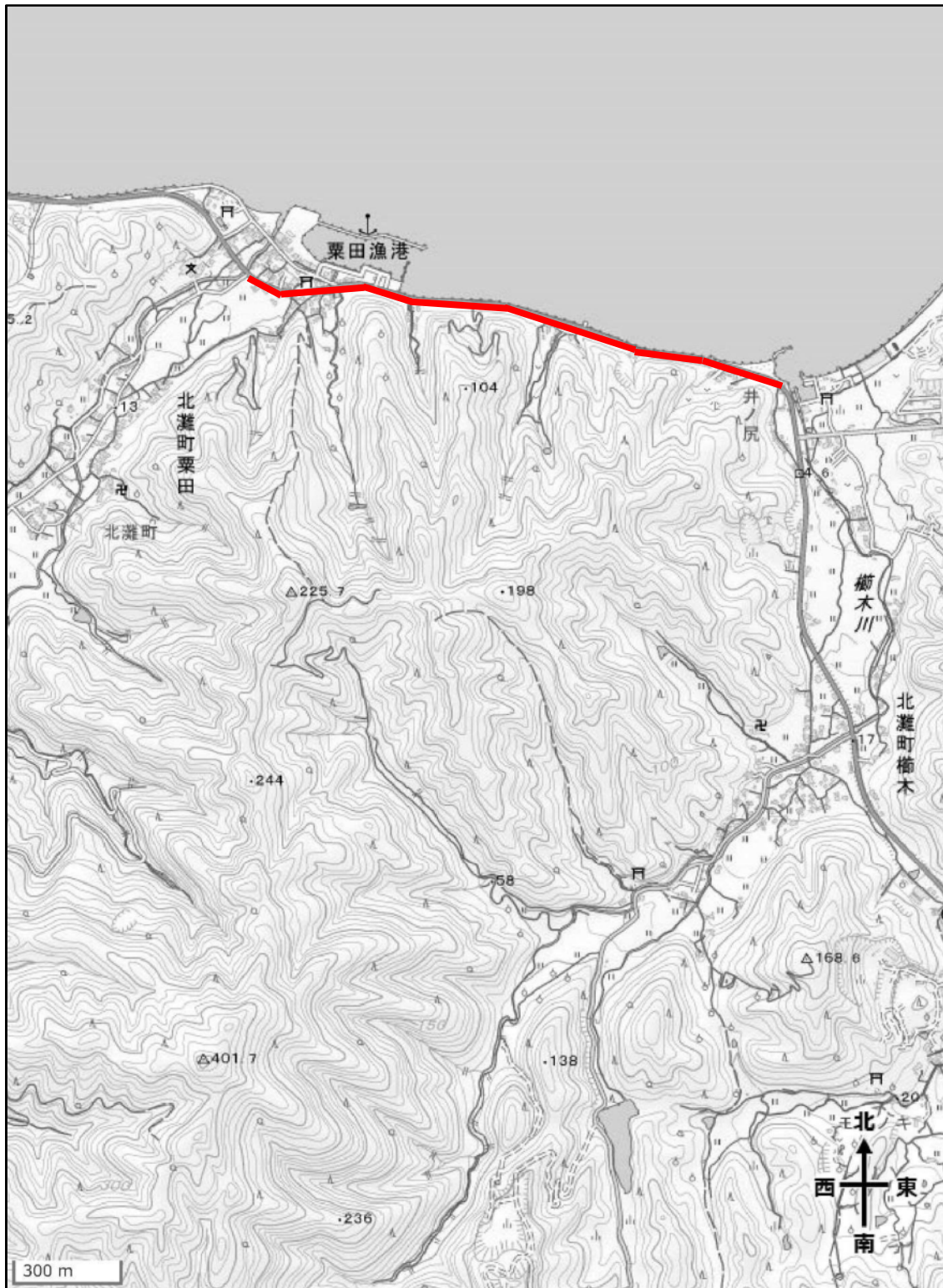
位置図-県道亀浦港櫛木線舗装復旧工事  
県道亀浦港櫛木線配水管布設替工事



本位置図は、国土地理院の地理院地図を加工して作成しております。  
※記載の工事は、変更となる場合があります。



## 位置図-令和6年度北灘地区配水管布設替工事



本位置図は、国土地理院の地理院地図を加工して作成しております。

※記載の工事は、変更となる場合があります。



## 位置図-大谷・平草送水管布設替工事

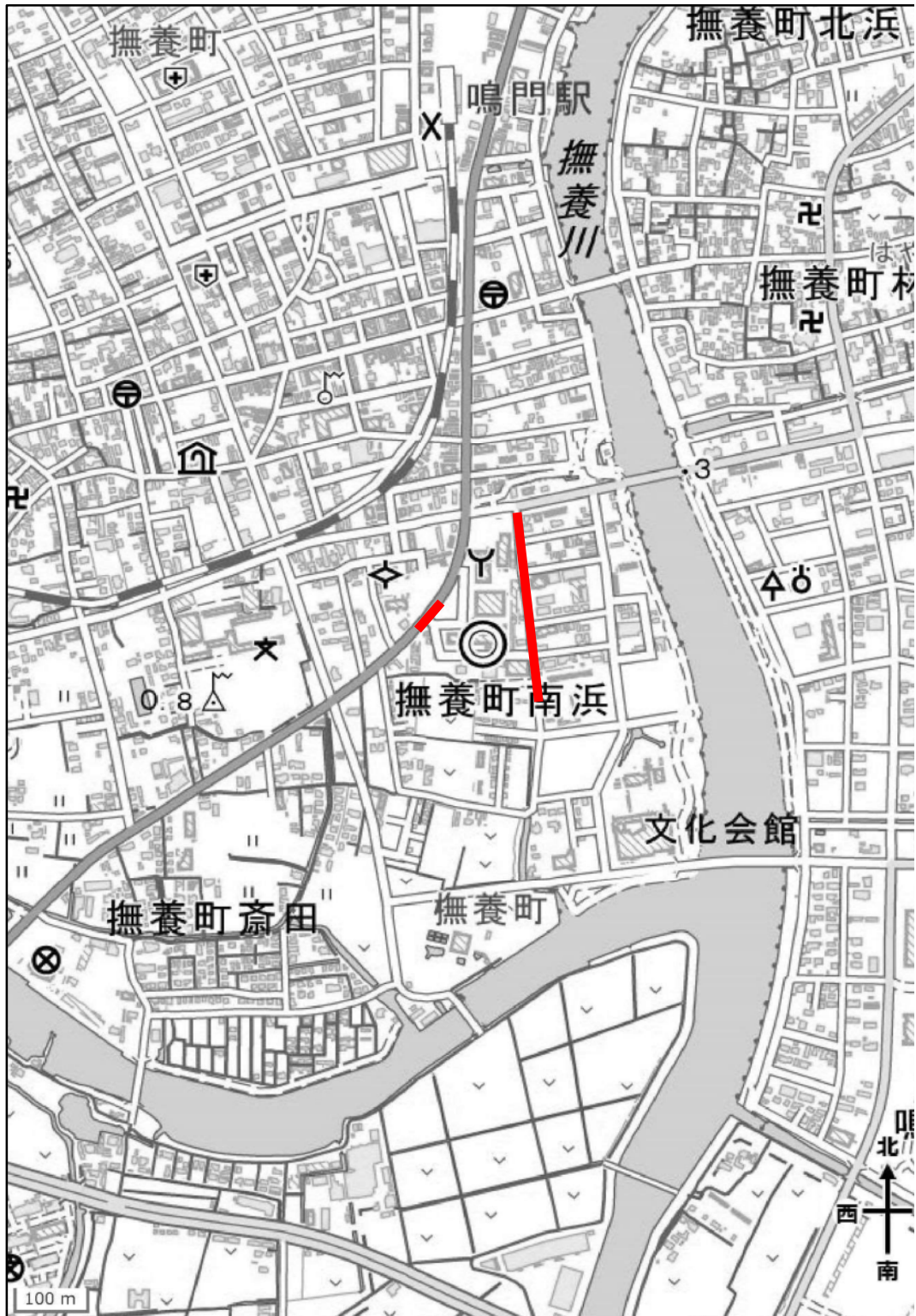


本位置図は、国土地理院の地理院地図を加工して作成しております。

※記載の工事は、変更となる場合があります。



## 位置図-新庁舎周辺配水管布設替工事



本位置図は、国土地理院の地理院地図を加工して作成しております。

※記載の工事は、変更となる場合があります。



## 位置図-県道鳴門公園線配水管移設工事



本位置図は、国土地理院の地理院地図を加工して作成しております。

※記載の工事は、変更となる場合があります。



## 位置図-大桑島中之組地区下水道管渠築造工事に伴う 水道管移設工事



本位置図は、国土地理院の地理院地図を加工して作成しております。

※記載の工事は、変更となる場合があります。



## 位置図-大谷川第一橋露出鋼管取替工事



本位置図は、国土地理院の地理院地図を加工して作成しております。

※記載の工事は、変更となる場合があります。



## 位置図-横山高島線2号橋露出鋼管取替工事

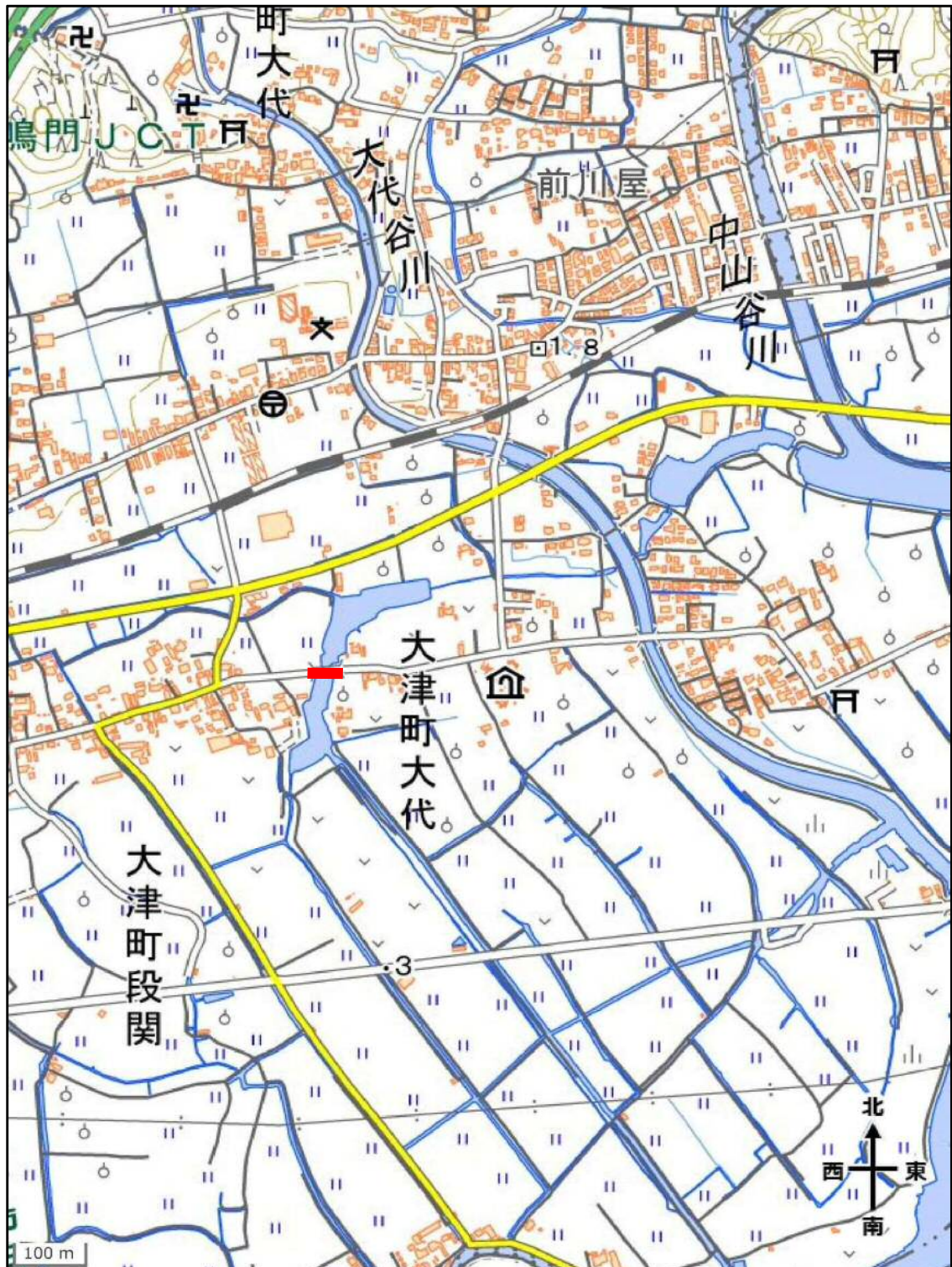


本位置図は、国土地理院の地理院地図を加工して作成しております。

※記載の工事は、変更となる場合があります。



## 位置図-吉永大幸線露出鋼管取替工事



本位置図は、国土地理院の地理院地図を加工して作成しております。

※記載の工事は、変更となる場合があります。



## 位置図-榎原橋露出鋼管取替工事

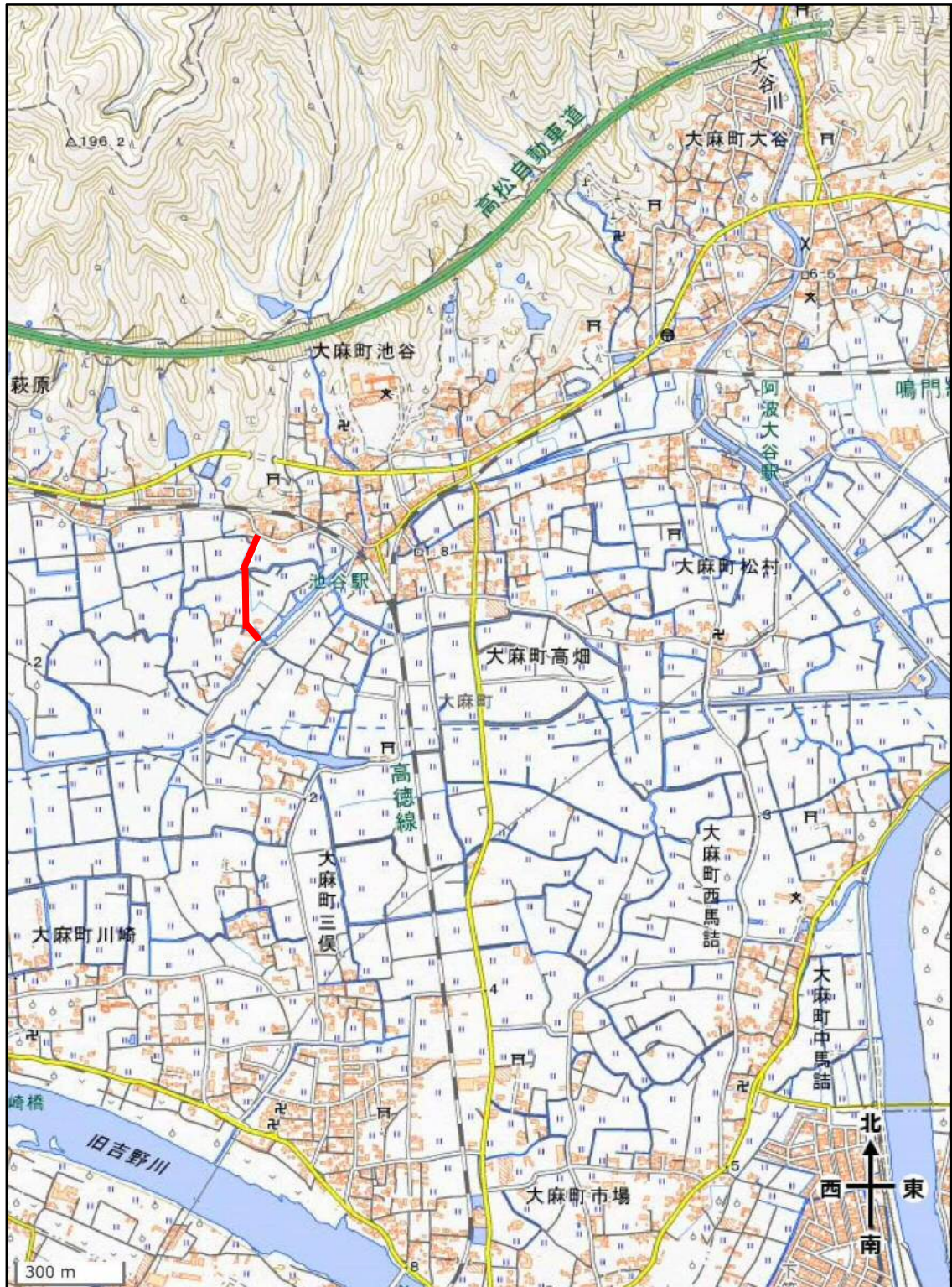


本位置図は、国土地理院の地理院地図を加工して作成しております。

※記載の工事は、変更となる場合があります。



## 位置図-池谷土池3号線配水管布設替工事



本位置図は、国土地理院の地理院地図を加工して作成しております。

※記載の工事は、変更となる場合があります。



## 位置図-市役所東線外配水管布設替工事



本位置図は、国土地理院の地理院地図を加工して作成しております。

※記載の工事は、変更となる場合があります。