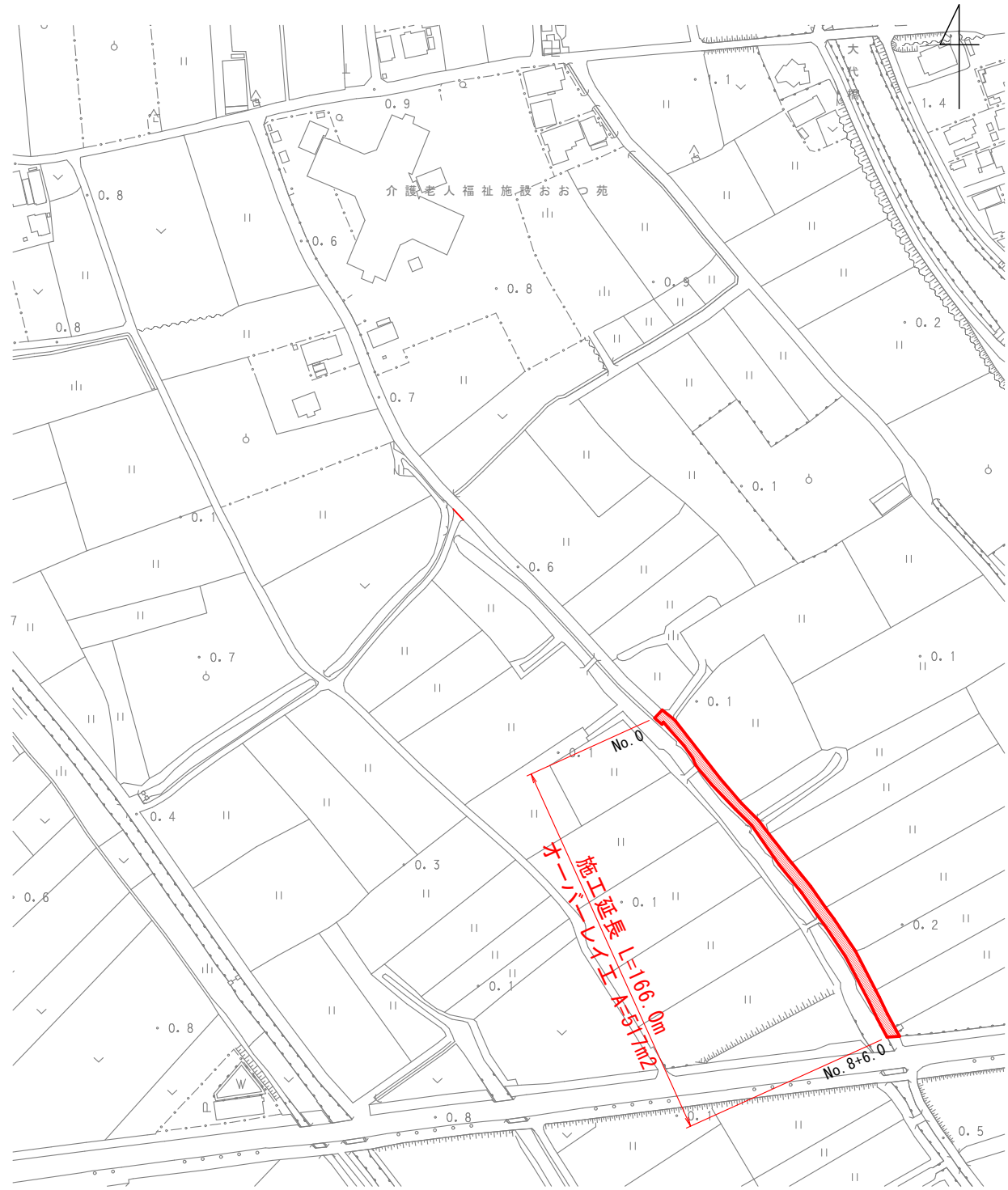


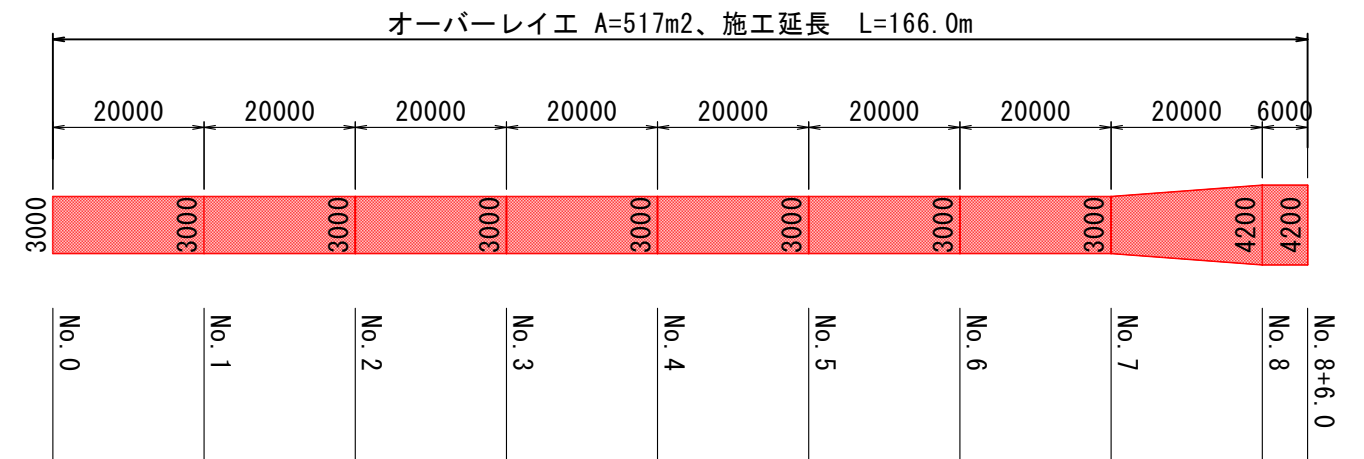
補修計画図(1)

1工区

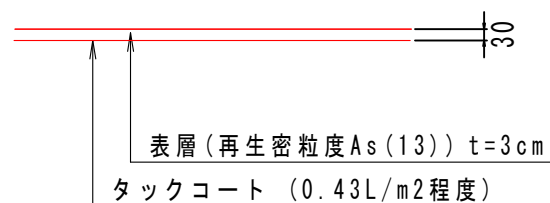
平面図 S=1/2500



展開図 SH=1/1000 SV=1/400



舗装構成図 S=1/20



■オーバーレイ工 数量計算表

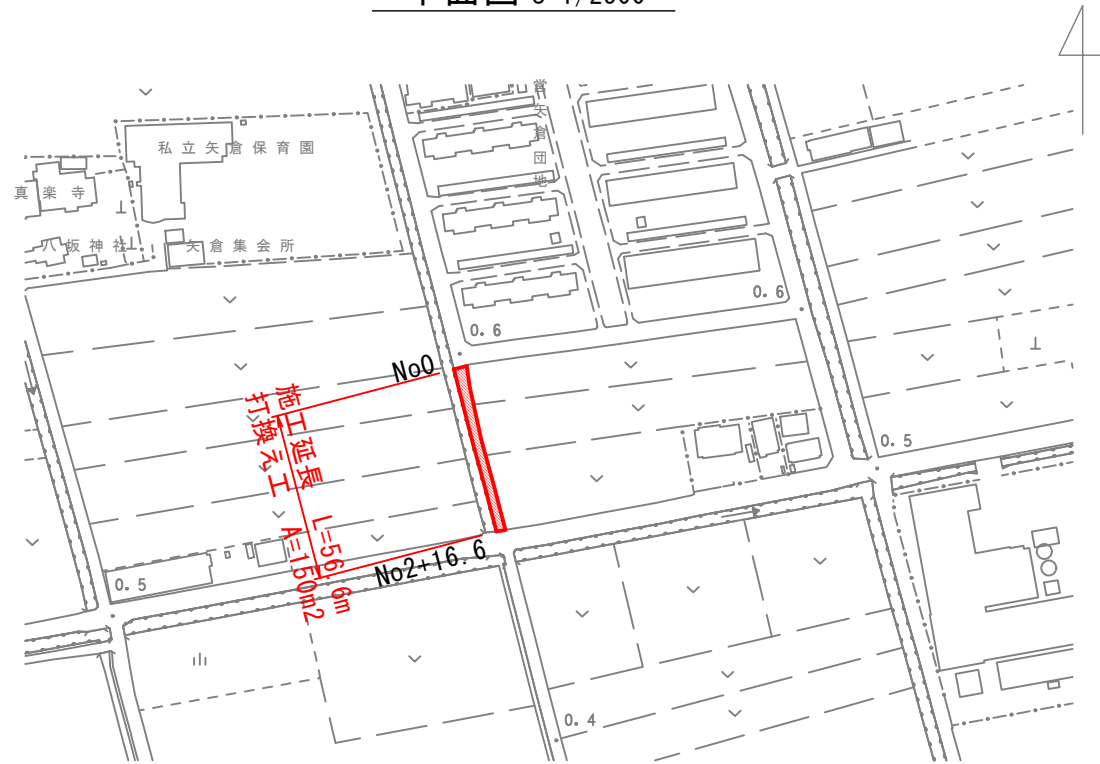
測点	点間距離 (m)	計算書		
		オーバーレイ工 t=3cm		
		幅員	平均	面積
No. 0	—	3.00	—	—
No. 1	20.0	3.00	3.00	60.0
No. 2	20.0	3.00	3.00	60.0
No. 3	20.0	3.00	3.00	60.0
No. 4	20.0	3.00	3.00	60.0
No. 5	20.0	3.00	3.00	60.0
No. 6	20.0	3.00	3.00	60.0
No. 7	20.0	3.00	3.00	60.0
No. 8	20.0	4.20	3.60	72.0
No. 8 + 6.0	6.0	4.20	4.20	25.2
合計	166.0			517.2
				≒ 517.0

図面番号	第 1 号	図面総数	第 7 葉
工事名称	大代戎野3号線外舗装補修工事		
図名	平面図・展開図 縮尺(A3) 各図記載		
製作年月	令和5年9月	所属年度	令和3年度
係員	課長	副課長	係長 係員 設計・製図 照査
鳴門市 都市建設部 土木課			

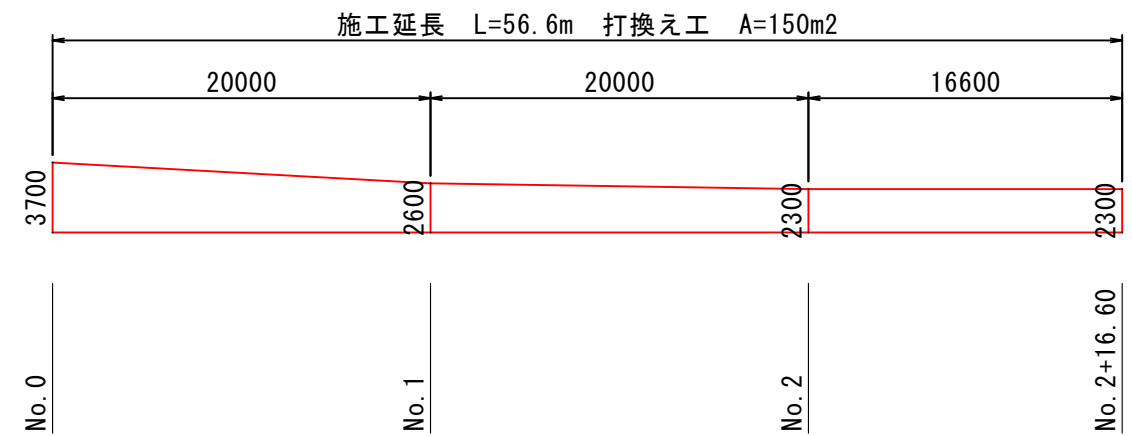
補修計画図(2)

2工区

平面図 S=1/2500



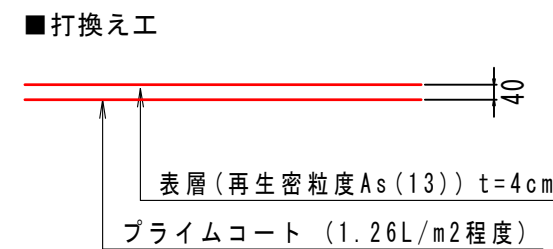
展開図 S=1/400



■打換え工 数量計算表

測点	点間距離 (m)	計算書		
		打換え工 t=4cm		
		幅員	平均	面積
No. 0	—	3.70	—	—
No. 1	20.0	2.60	3.15	63.0
No. 2	20.0	2.30	2.45	49.0
No. 2 + 16.6	16.6	2.30	2.30	38.2
合計	56.6			150.2
				≒ 150.0

舗装構成図 S=1/20

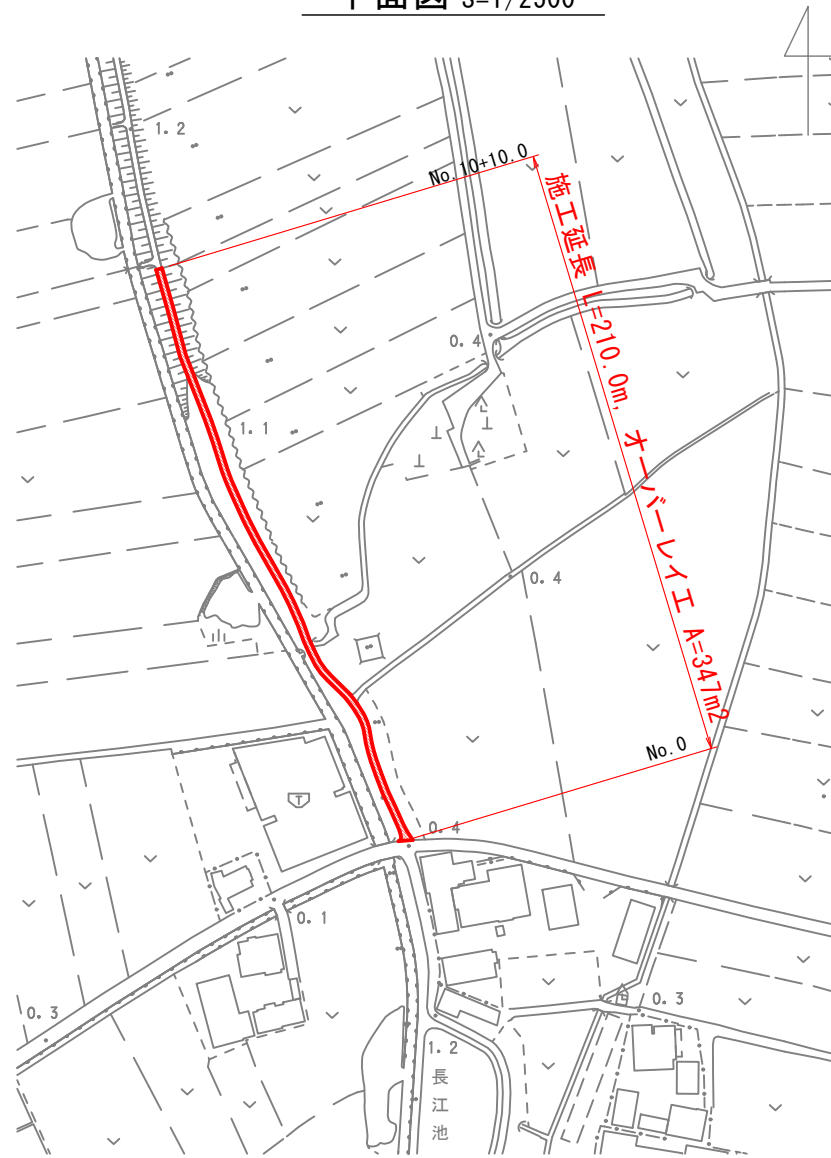


図面番号	第 2 号	図面総数	第 7 葉
工事名称	大代戎野3号線外舗装補修工事		
図名	平面図・展開図 縮尺(A3) 各図記載		
製作年月	令和5年9月	所属年度	令和3年度
係員	課長	副課長	係長 係員 設計・製図 照査
鳴門市 都市建設部 土木課			

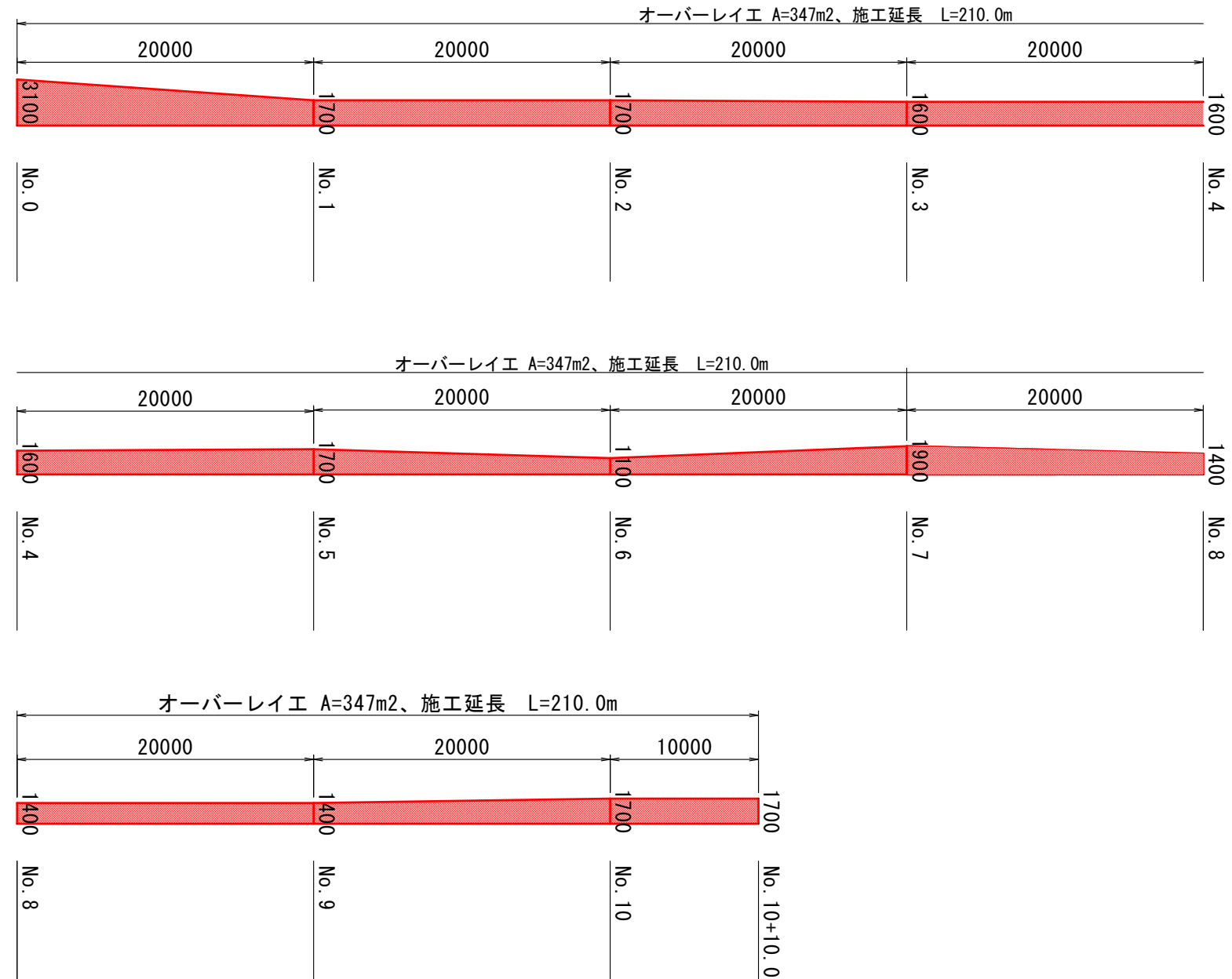
補修計画図(3)

3工区

平面図 S=1/2500



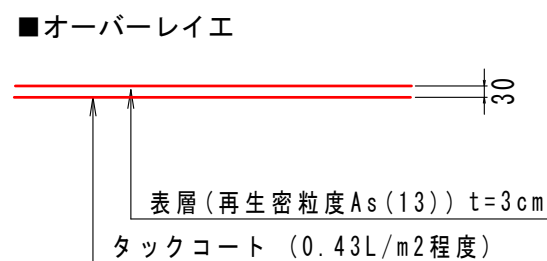
展開図 S=1/400



■オーバーレイ工 数量計算表

測点	点間距離 (m)	計算書		
		オーバーレイ工 t=3cm		
		幅員	平均	面積
No. 0	—	3.10	—	—
No. 1	20.0	1.70	2.40	48.0
No. 2	20.0	1.70	1.70	34.0
No. 3	20.0	1.60	1.65	33.0
No. 4	20.0	1.60	1.60	32.0
No. 5	20.0	1.70	1.65	33.0
No. 6	20.0	1.10	1.40	28.0
No. 7	20.0	1.90	1.50	30.0
No. 8	20.0	1.40	1.65	33.0
No. 9	20.0	1.40	1.40	28.0
No. 10	20.0	1.70	1.55	31.0
No. 10 + 10.0	10.0	1.70	1.70	17.0
合計	210.0			347.0

舗装構成図 S=1/20

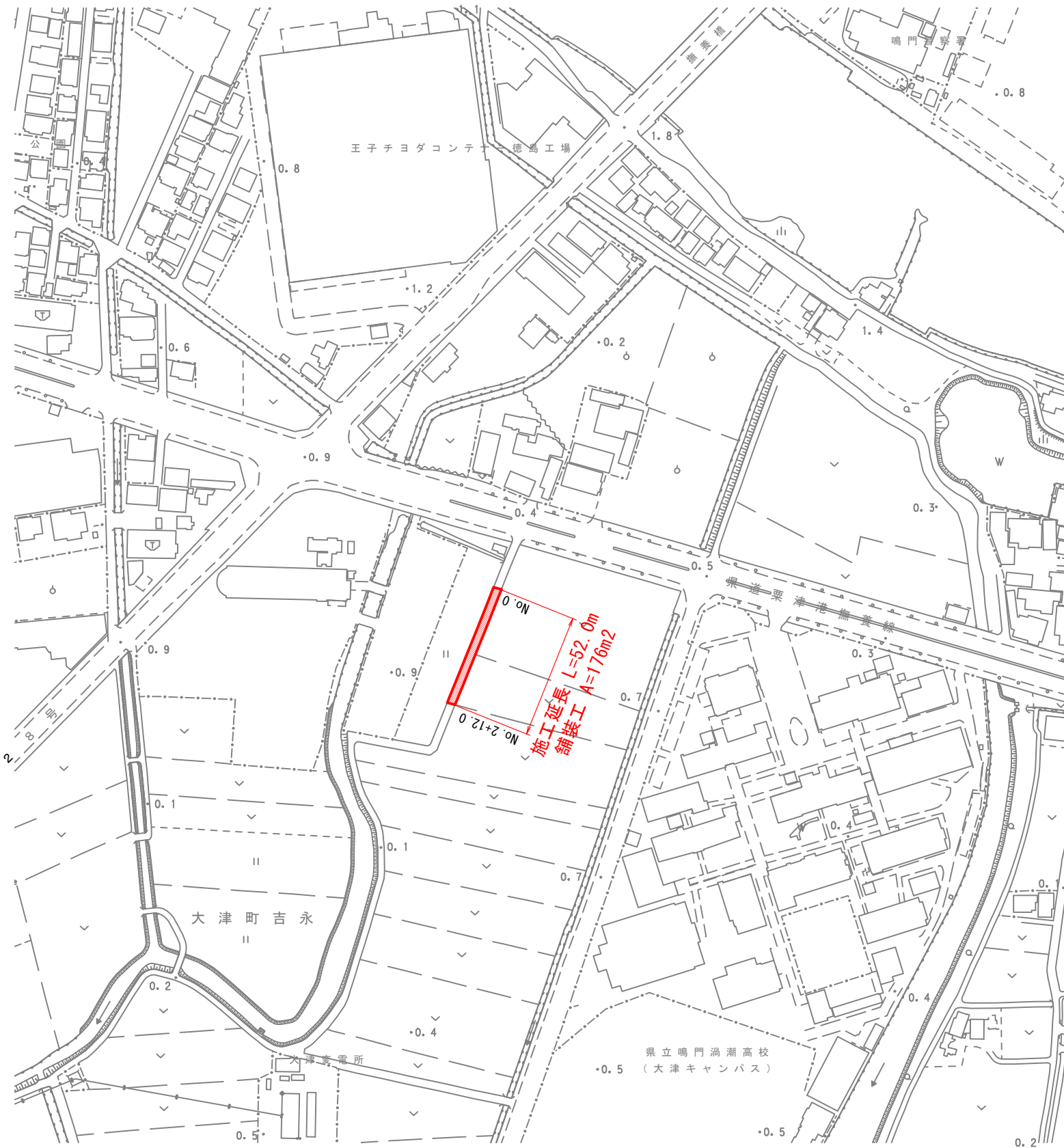


図面番号	第 3 号	図面総数	第 7 葉
工事名称	大代戎野3号線外舗装補修工事		
図名	平面図・展開図 縮尺(A3) 各図記載		
製作年月	令和5年9月	所属年度	令和3年度
係員	課長	副課長	係長 係員 設計・製図 照査
鳴門市 都市建設部 土木課			

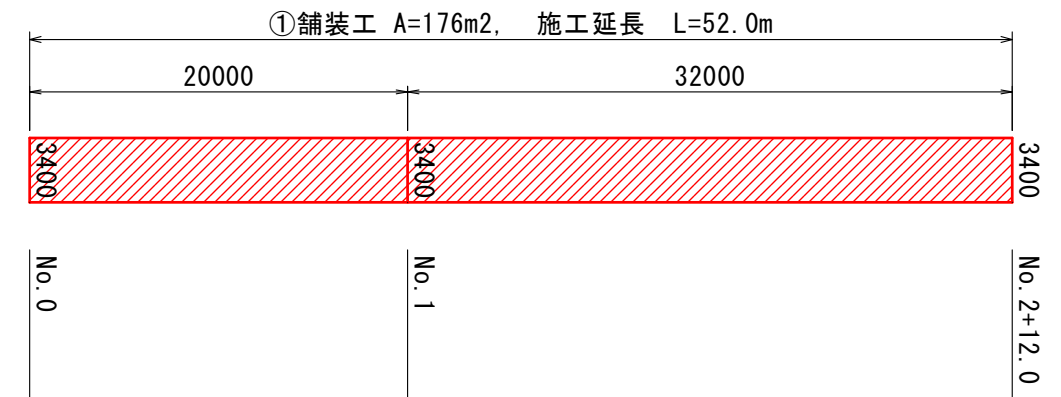
補修計画図(4)

4工区

平面図 S=1/2500



展開図 S=1/400

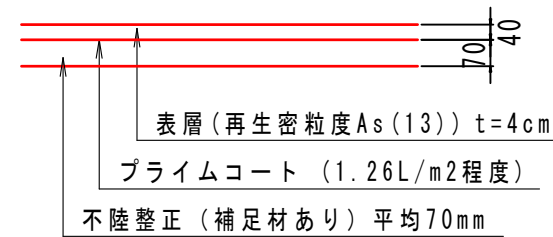


■舗装工 数量計算表

測点	点間距離 (m)	計算書①		
		舗装工 t=4cm		
		幅員	平均	面積
No. 0	—	3.40	—	—
No. 1	20.0	3.40	3.40	68.0
No. 2 + 12.0	32.0	3.40	3.40	108.8
合計	52.0			176.8
				≒ 176.0

舗装構成図 S=1/20

■舗装工



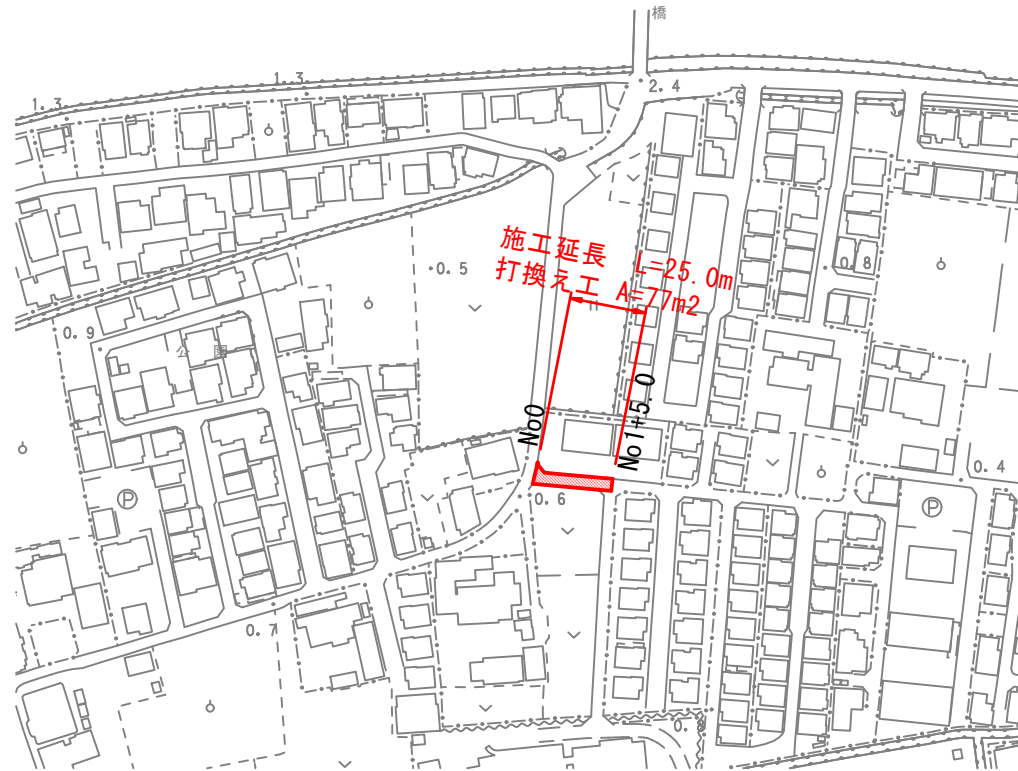
※補足材の厚みについては、現地調査の上、監督員と協議すること。

図面番号	第 4 号	図面総数	第 7 葉
工事名称	大代戎野3号線外舗装補修工事		
図名	平面図・展開図	縮尺(A3) 各図記載	
製作年月	令和5年9月	所属年度	令和3年度
係員	課長	副課長	係長 係員 設計・製図 照査
鳴門市 都市建設部 土木課			


補修計画図(5)

5工区

平面図 S=1/2500



展開図 S=1/200

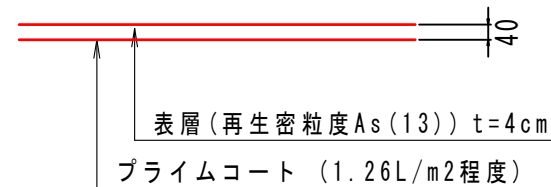


■打換え工 数量計算表

測点	点間距離 (m)	計算書		
		打換え工 t=4cm		
		幅員	平均	面積
No. 0	—	5.70	—	—
No. 0 + 3.5	3.5	2.90	4.30	15.1
No. 1	16.5	2.90	2.90	47.9
No. 1 + 5.0	5.0	2.90	2.90	14.5
合計	25.0			77.4
				≒ 77.0

舗装構成図 S=1/20

■打換え工

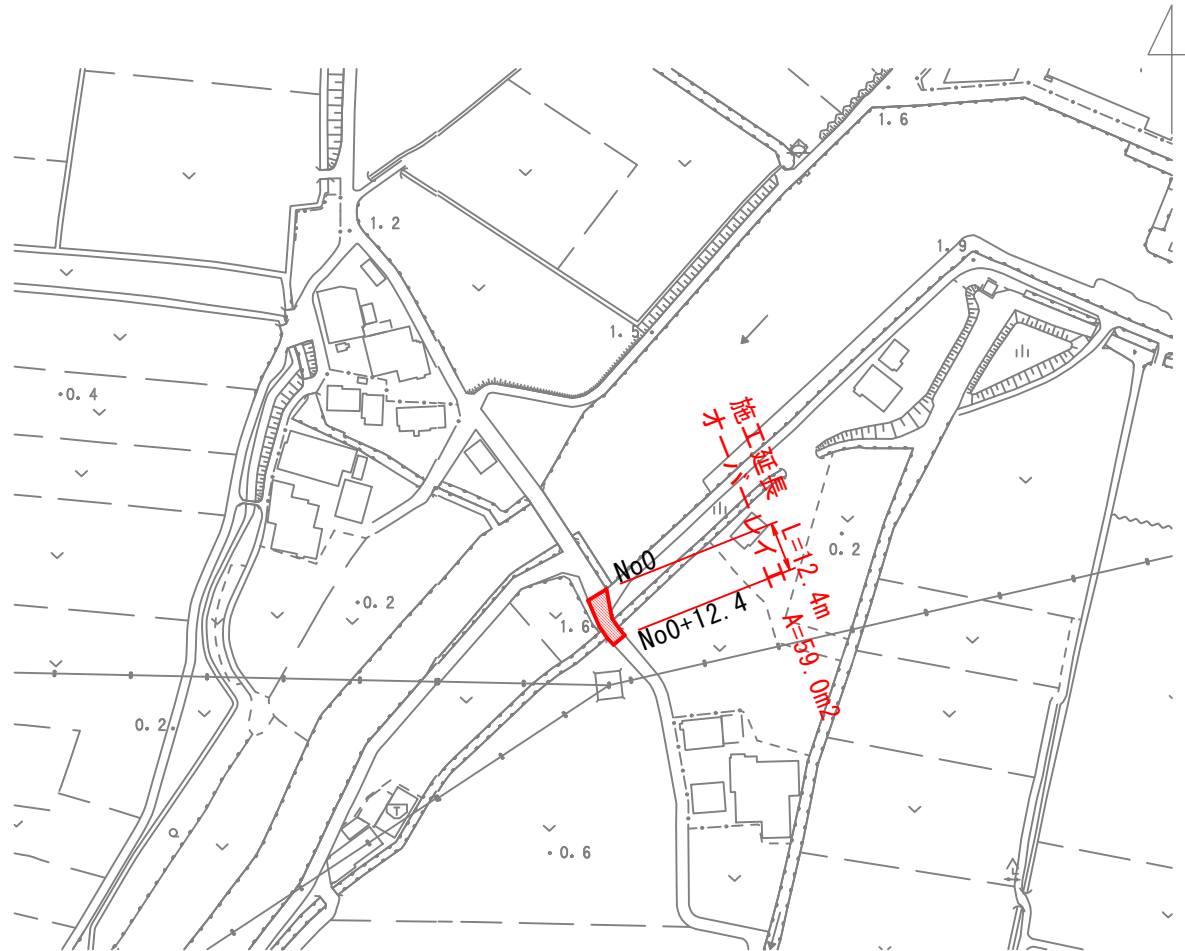


図面番号	第 5 号	図面総数	第 7 葉
工事名称	大代戎野3号線外舗装補修工事		
図名	平面図・展開図	縮尺(A3) 各図記載	
製作年月	令和5年9月	所属年度	令和3年度
係員	課長	副課長	係長 係員 設計・製図 照査
鳴門市 都市建設部 土木課			

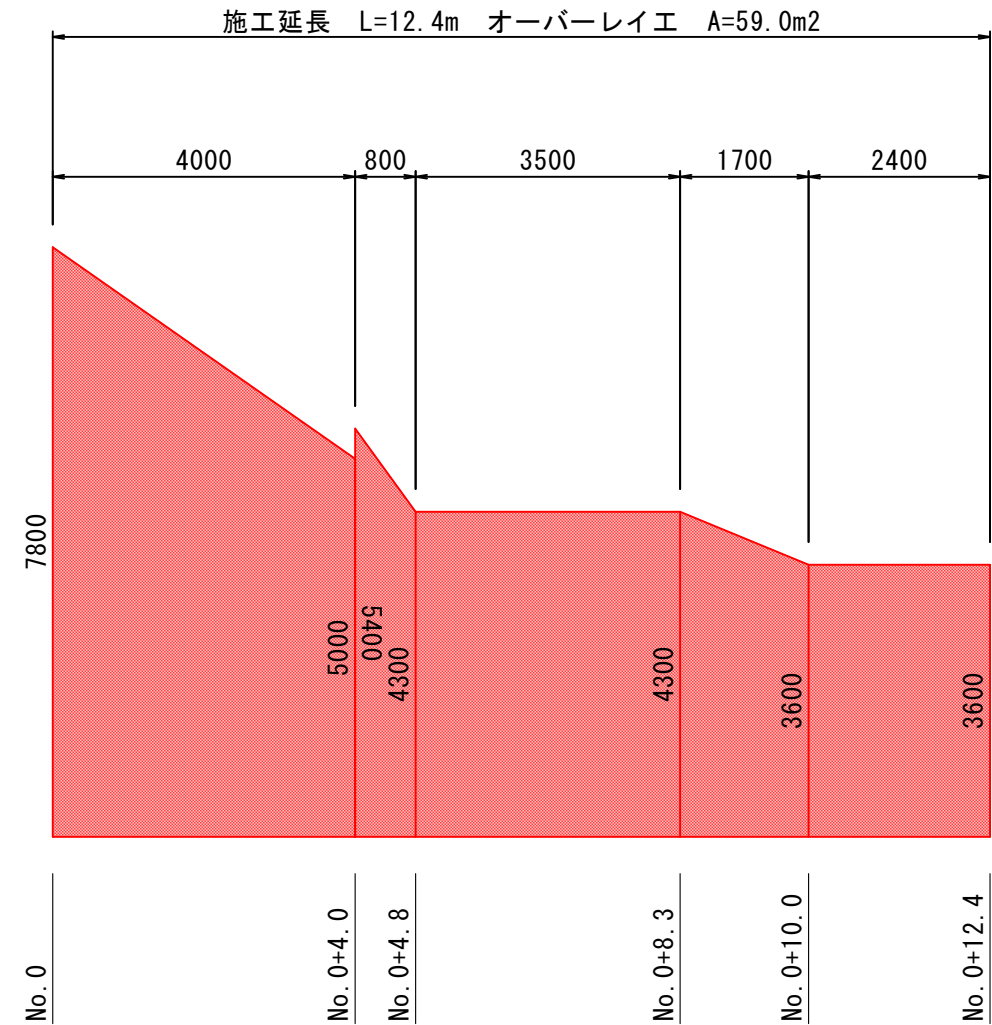
補修計画図(6)

6工区

平面図 S=1/2500



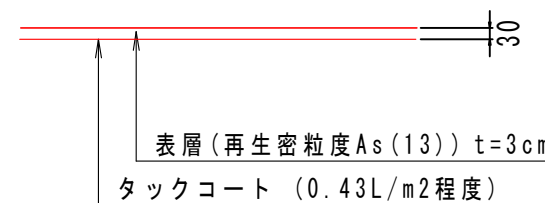
展開図 S=1/100



■オーバーレイ工 数量計算表

測点	点間距離 (m)	計算書		
		オーバーレイ工 t=3cm		
		幅員	平均	面積
No. 0	—	7.80	—	—
No. 0 + 4.0	4.0	5.00	6.40	25.6
No. 0 + 4.0	0.0	5.40	5.20	0.0
No. 0 + 4.8	0.8	4.30	4.85	3.9
No. 0 + 8.3	3.5	4.30	4.30	15.1
No. 0 + 10.0	1.7	3.60	3.95	6.7
No. 0 + 12.4	2.4	3.60	3.60	8.6
合計	12.4			59.9
				≒ 59.0

舗装構成図 S=1/20

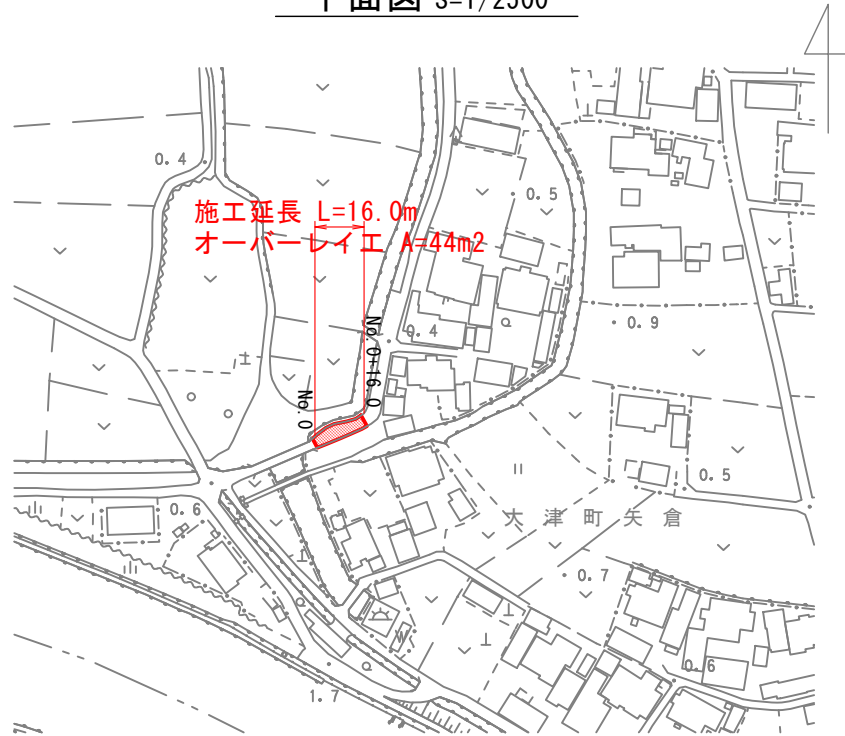


図面番号	第 6 号	図面総数	第 7 葉
工事名称	大代戎野3号線外舗装補修工事		
図名	平面図・展開図 縮尺(A3) 各図記載		
製作年月	令和5年9月	所属年度	令和3年度
係員	課長	副課長	係長 係員 設計・製図 照査
鳴門市 都市建設部 土木課			

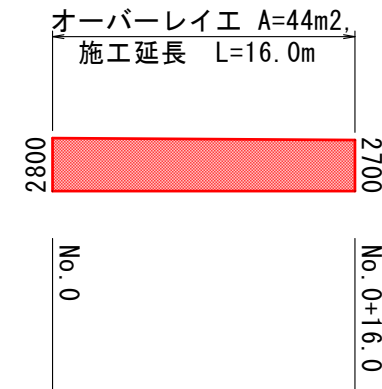
補修計画図(7)

7工区

平面図 S=1/2500



展開図 S=1/400

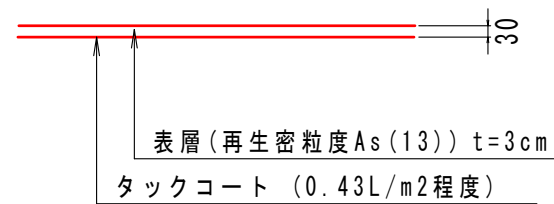


■オーバーレイ工 数量計算表

測点	点間距離 (m)	計算書		
		オーバーレイ工 t=3cm		
		幅員	平均	面積
No. 0	—	2.80	—	—
No. 0 + 16.0	16.0	2.70	2.75	44.0
合計	16.0			44.0

舗装構成図 S=1/20

■オーバーレイ工



図面番号	第 7 号	図面総数	第 7 葉
工事名称	大代戎野3号線外舗装補修工事		
図名	平面図・展開図 縮尺(A3) 各図記載		
製作年月	令和5年9月	所属年度	令和3年度
係員	課長	副課長	係長 係員 設計・製図 照査
鳴門市 都市建設部 土木課			