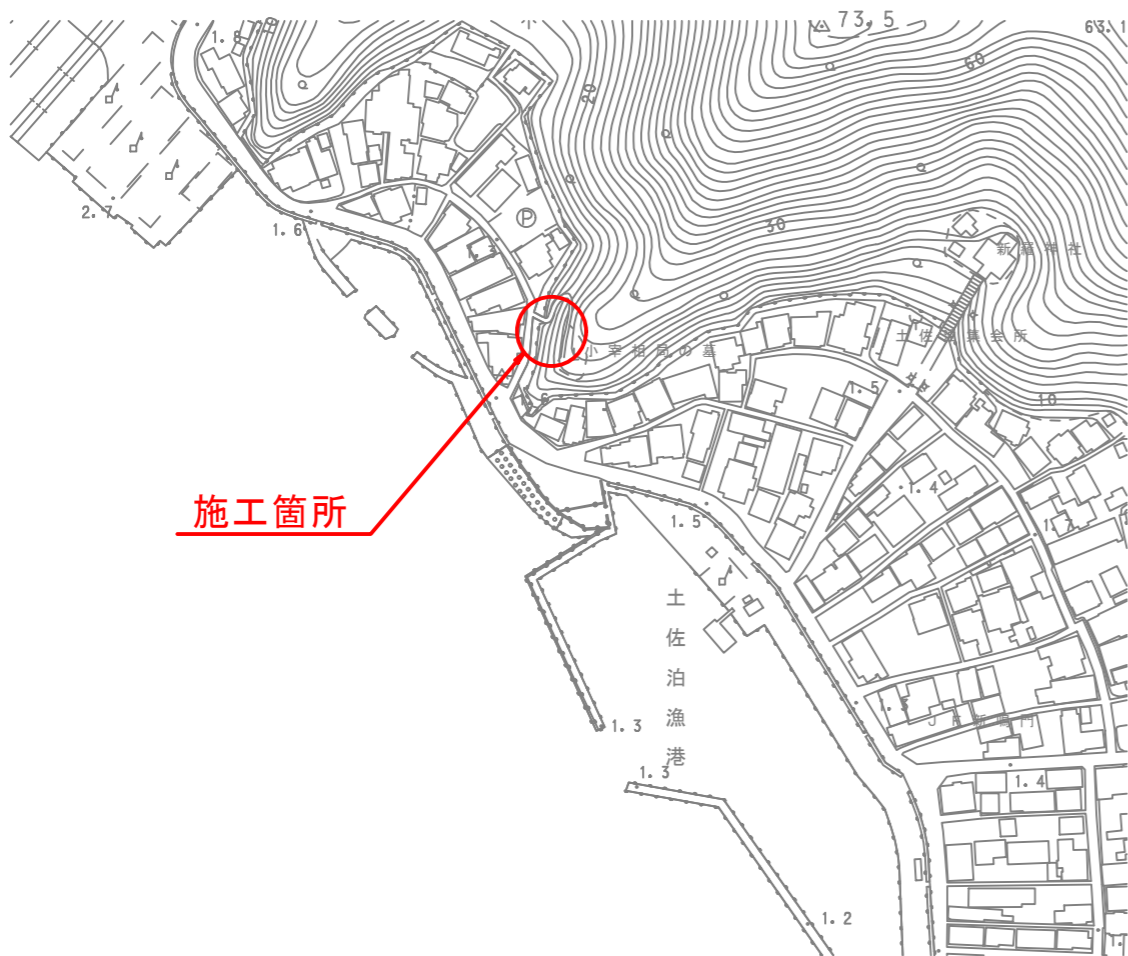
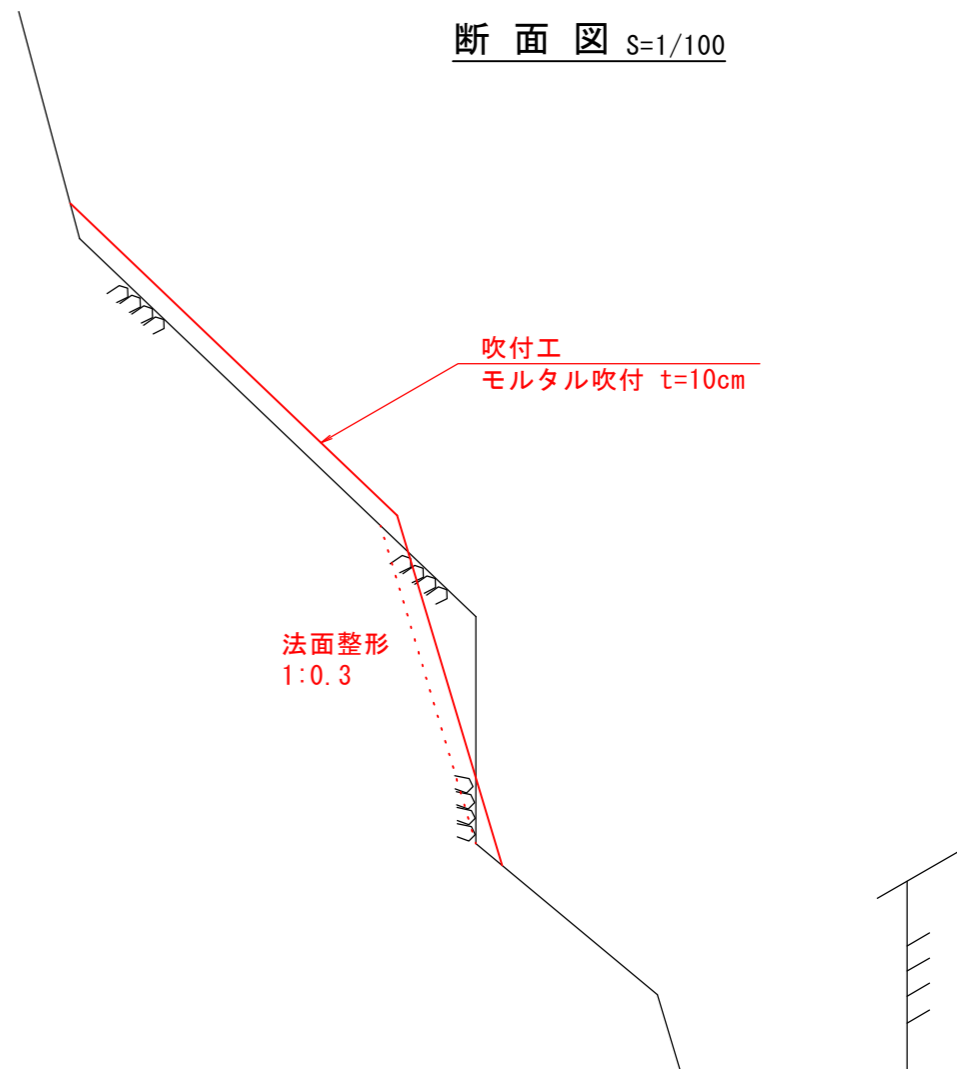


位置図 S=1/2500

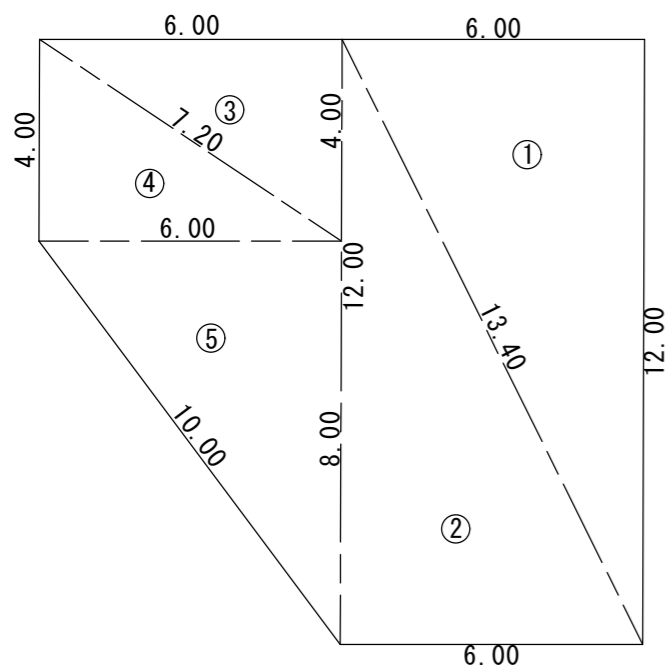


のり面吹付一般図

断面図 S=1/100



展開図 S=1/100



ヘロン面積計算表

記号	a	b	c	s	面積m <sup>2</sup>
1	6.00	12.00	13.40	15.70	36.00
2	13.40	6.00	12.00	15.70	36.00
3	6.00	4.00	7.20	8.60	12.00
4	7.20	4.00	6.00	8.60	12.00
5	6.00	8.00	10.00	12.00	24.00
面積m <sup>2</sup>					120.00

図面番号	第 1 号	図面総数	1		
工事名称	土佐泊浦地区急傾斜地崩壊対策工事				
図名	のり面吹付一般図	縮尺	図示		
製作年月	令和5年9月	所属年度	令和5年度		
係員	課長	副課長	係長	設計・製図	照査
鳴門市都市建設部土木課					