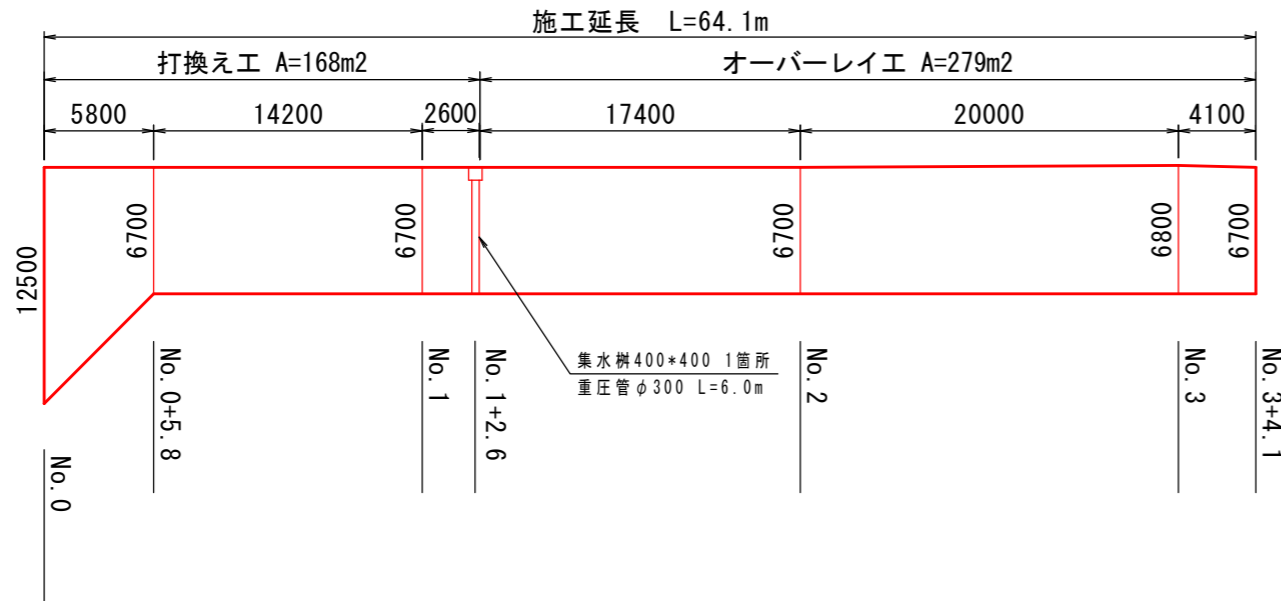


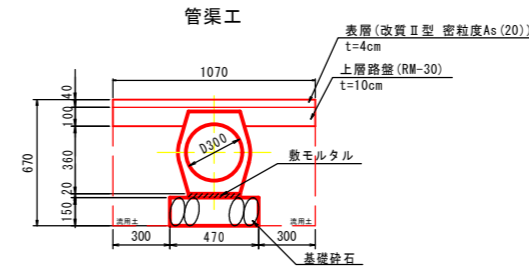
# 補修計画図

## 【第1工区】東馬詰東8号線

展開図 S=1/400

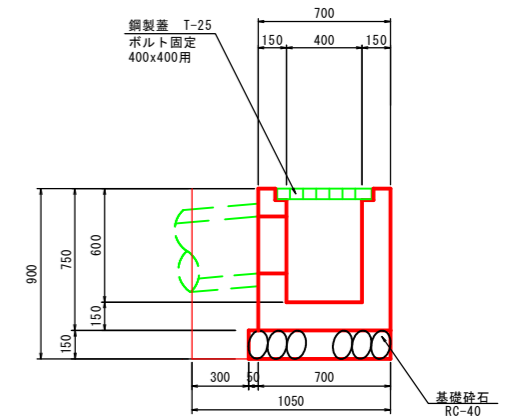


重圧管 (φ 300) S=1:40



名称	規格	単位	数量
重圧管	1種管D300	本	5.0
敷モルタル	1:3	m <sup>2</sup>	0.054
基礎砕石	RC-40 (t=15cm)	m <sup>2</sup>	4.70
床掘		m <sup>2</sup>	4.05
残土処分		m <sup>2</sup>	2.17

集水樹 S=1:40



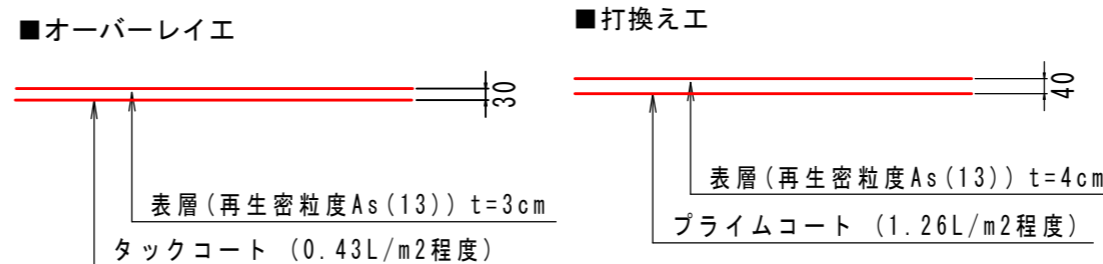
名称	規格	単位	数量
コンクリート	σ <sub>ck</sub> ≥ 18N/mm <sup>2</sup>	m <sup>3</sup>	0.26
型枠	一般型枠	m <sup>2</sup>	2.24
基礎砕石	RC-40, t=150	m <sup>2</sup>	0.60
グレーチング	T-25、ボルト固定	枚	1.0
床掘		m <sup>2</sup>	1.04
残土処分		m <sup>2</sup>	0.46

平面図 S=1/2500  
東馬詰東8号線



測点	点間距離	計算書			計算書		
		オーバーレイ工 t=3cm			打換え工 t=4cm		
		密粒As			改質II型As		
		幅員	平均	面積	幅員	平均	面積
No. 0					12.5		
No. 0 + 5.8	5.8				6.7	9.60	55.7
No. 1	14.2				6.7	6.70	95.1
No. 1+2.6	2.6				6.7	6.70	17.4
No. 2	17.4	6.7	6.70	116.6			
No. 3	20.0	6.8	6.75	135.0			
No. 3 + 4.1	4.1	6.7	6.75	27.7			
小計	64.1			279.3			168.2
				≒ 279			≒ 168

舗装構成図 S=1:20



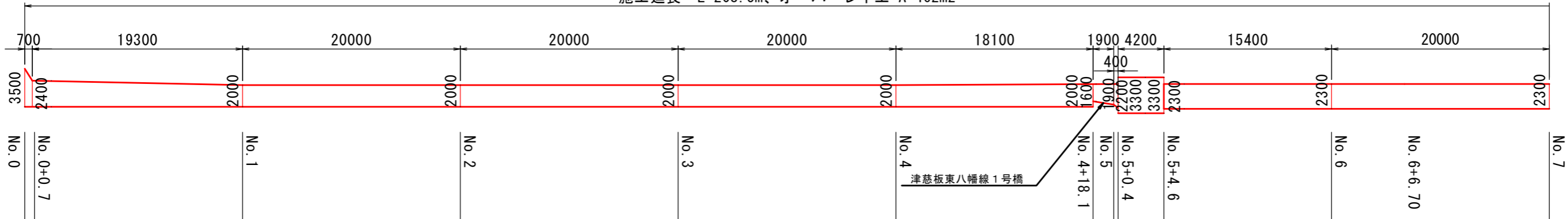
図面番号	第 1 号	図面総数	第 6 葉
工事名称	東馬詰東8号線外舗装補修工事		
図名	平面図 他	縮尺: 図示	
製作年月	令和5年6月	所属年度	令和5年度
係員	課長	副課長	係長
	係員	設計・製図	照査

# 補修計画図

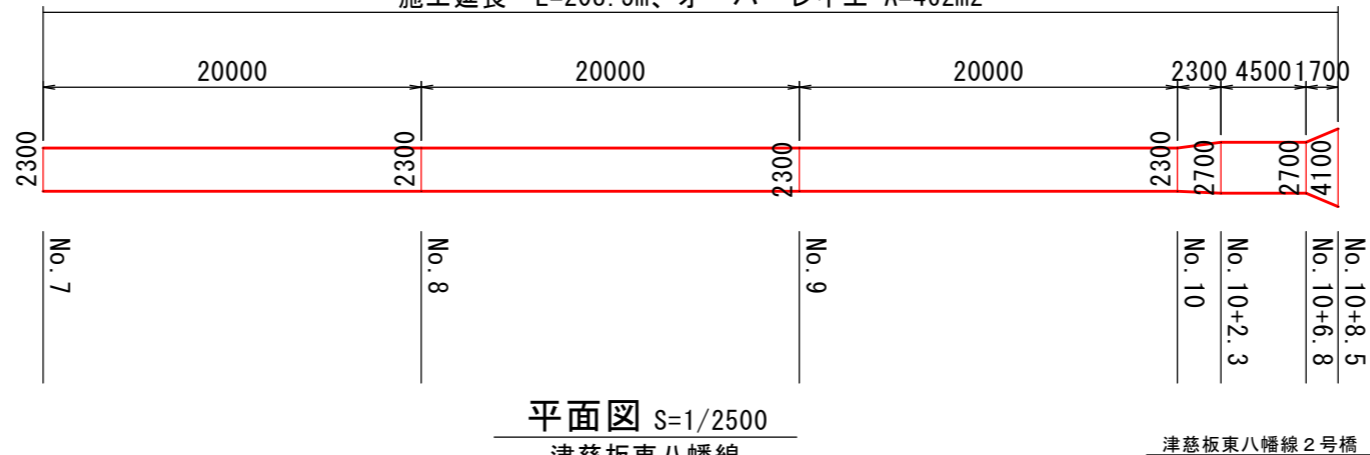
## 【第2工区】津慈板東八幡線

展開図 S=1/400

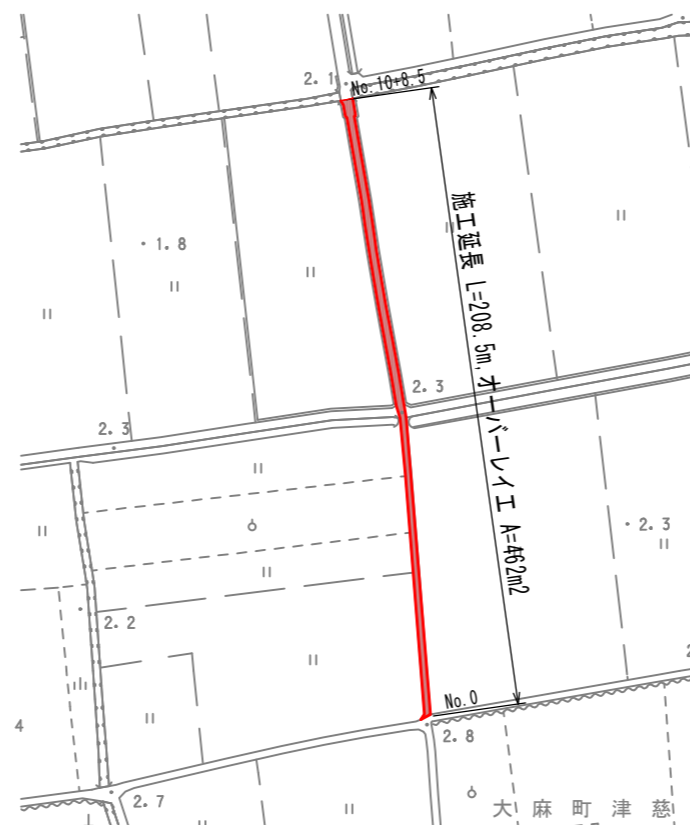
施工延長 L=208.5m、オーバーレイ工 A=462m<sup>2</sup>



施工延長 L=208.5m、オーバーレイ工 A=462m<sup>2</sup>

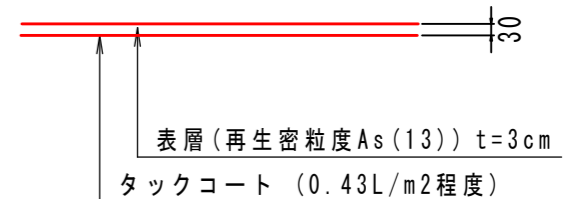


平面図 S=1/2500  
津慈板東八幡線



舗装構成図 S=1:20

■オーバーレイ工



		計算書		
測点	点間距離	オーバーレイ工 t=3cm		
		幅員	平均	面積
No. 0		3.5		
No. 0 + 0.7	0.7	2.4	2.95	2.1
No. 1	19.3	2.0	2.20	42.5
No. 2	20.0	2.0	2.00	40.0
No. 3	20.0	2.0	2.00	40.0
No. 4	20.0	2.0	2.00	40.0
No. 4 + 18.1	18.1	2.0	2.00	36.2
No. 4 + 18.1	0.0	1.6	1.80	0.0
No. 5	1.9	1.9	1.75	3.3
No. 5 + 0.4	0.4	2.2	2.05	0.8
No. 5 + 0.4	0.0	3.3	2.75	0.0
No. 5 + 4.6	4.2	3.3	3.30	13.9
No. 5 + 4.6	0.0	2.3	2.80	0.0
No. 6	15.4	2.3	2.30	35.4
No. 7	20.0	2.3	2.30	46.0
No. 8	20.0	2.3	2.30	46.0
No. 9	20.0	2.3	2.30	46.0
No. 10	20.0	2.3	2.30	46.0
No. 10 + 2.3	2.3	2.7	2.50	5.8
No. 10 + 6.8	4.5	2.7	2.70	12.2
No. 10 + 8.5	1.7	4.1	3.40	5.8
小計	208.5			462.0
			≒	462

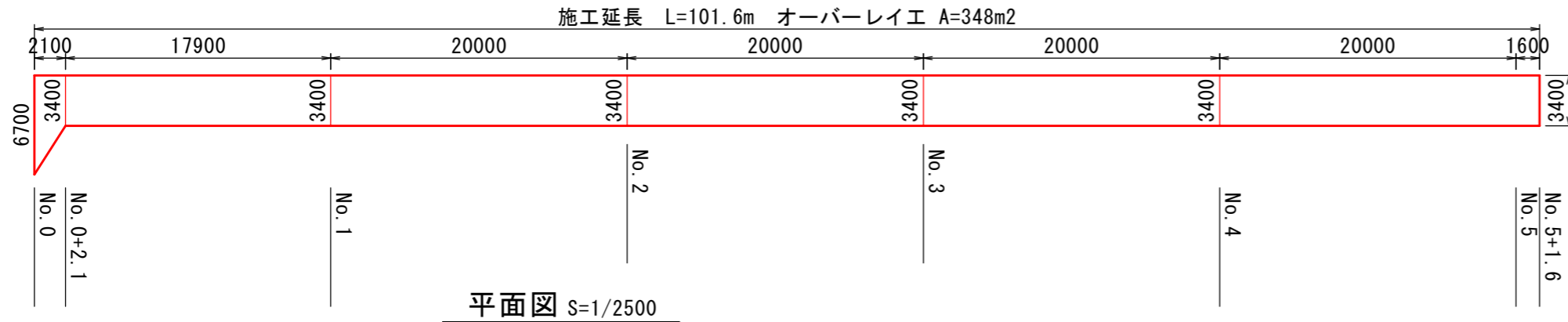
図面番号	第 2 号	図面総数	第 6 葉
工事名称	東馬詰東8号線外舗装補修工事		
図名	平面図 他	縮尺：図示	
製作年月	令和5年6月	所属年度	令和5年度
係員	課長	副課長	係長 係員 設計・製図 照査

鳴門市 都市建設部 土木課

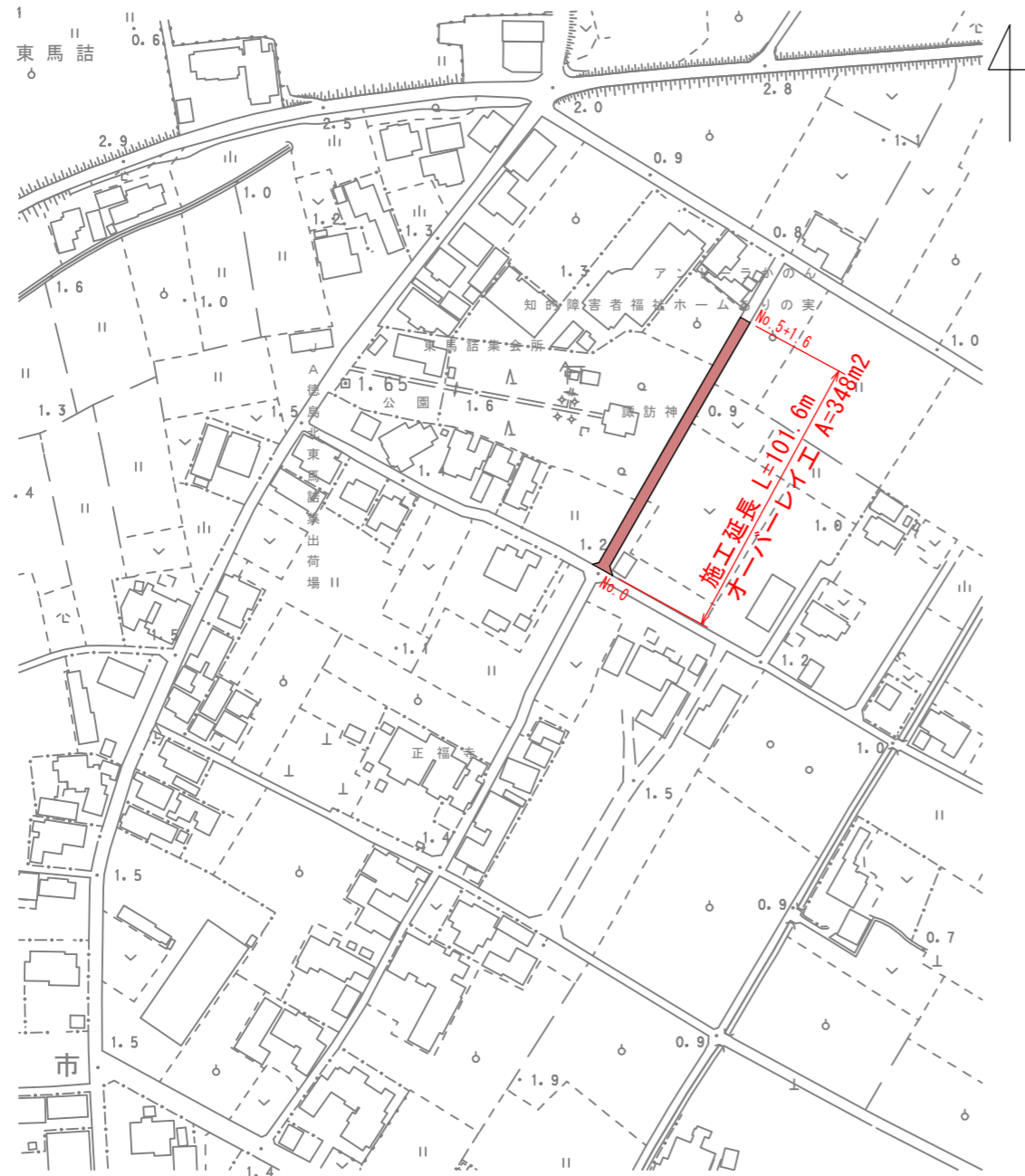
# 補修計画図

【第3工区】東馬詰東14号線

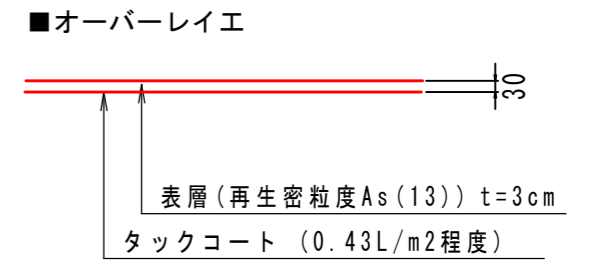
展開図 S=1/400



平面図 S=1/2500



舗装構成図 S=1:20



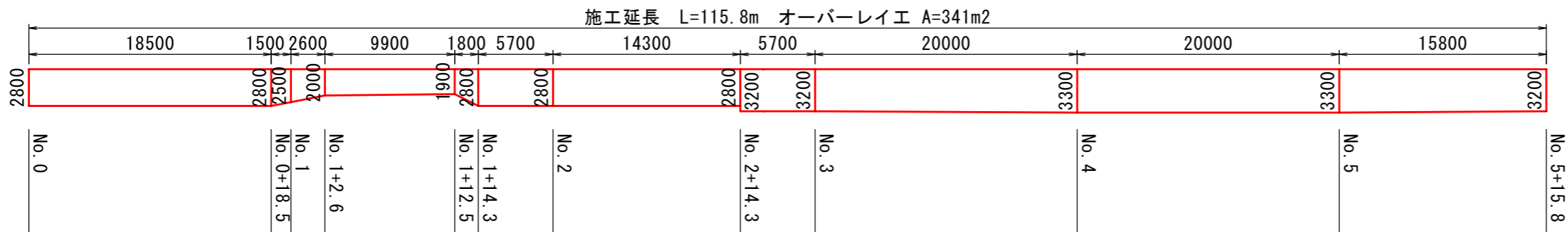
測点	点間距離	計算書		
		オーバーレイ工 t=3cm		
		幅員	平均	面積
No. 0		6.7		
No. 0 + 2.1	2.1	3.4	5.05	10.6
No. 1	17.9	3.4	3.40	60.9
No. 2	20.0	3.4	3.40	68.0
No. 3	20.0	3.4	3.40	68.0
No. 4	20.0	3.4	3.40	68.0
No. 5	20.0	3.4	3.40	68.0
No. 5+1.6	1.6	3.4	3.40	5.4
小計	101.6			348.9
				≒ 348.0

図面番号	第 3 号	図面総数	第 6 葉
工事名称	東馬詰東 8 号線外舗装補修工事		
図名	平面図 他	縮尺	図示
製作年月	令和 5 年 6 月	所属年度	令和 5 年度
係員	課長	副課長	係長 係員 設計・製図 照査
鳴門市 都市建設部 土木課			

# 補修計画図

## 【第4工区】東馬詰東13号線

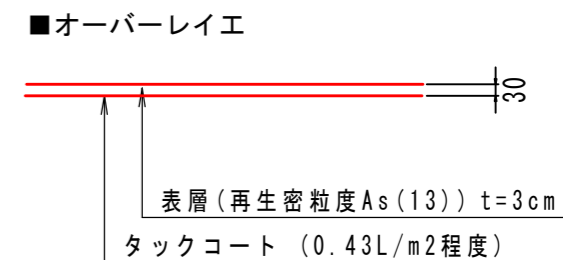
展開図 S=1/400



平面図 S=1/2500



舗装構成図 S=1:20



		計算書		
測点	点間距離	オーバーレイ工 t=3cm		
		幅員	平均	面積
No. 0		2.8		
No. 0 + 18.5	18.5	2.8	2.80	51.8
No. 1	1.5	2.5	2.65	4.0
No. 1 + 2.6	2.6	2.0	2.25	5.9
No. 1 + 12.5	9.9	1.9	1.95	19.3
No. 1 + 14.3	1.8	2.8	2.35	4.2
No. 2	5.7	2.8	2.80	16.0
No. 2 + 14.3	14.3	2.8	2.80	40.0
No. 2 + 14.3	0.0	3.2	3.00	0.0
No. 3	5.7	3.2	3.20	18.2
No. 4	20.0	3.3	3.25	65.0
No. 5	20.0	3.3	3.30	66.0
No. 5 + 15.8	15.8	3.2	3.25	51.4
小計	115.8			341.8
			≒	341.0

図面番号	第 4 号	図面総数	第 6 葉
工事名称	東馬詰東 8 号線外舗装補修工事		
図名	平面図 他	縮尺: 図示	
製作年月	令和 5 年 6 月	所属年度	令和 5 年度
係員	課長	副課長	係長 係員 設計・製図 照査
鳴門市 都市建設部 土木課			

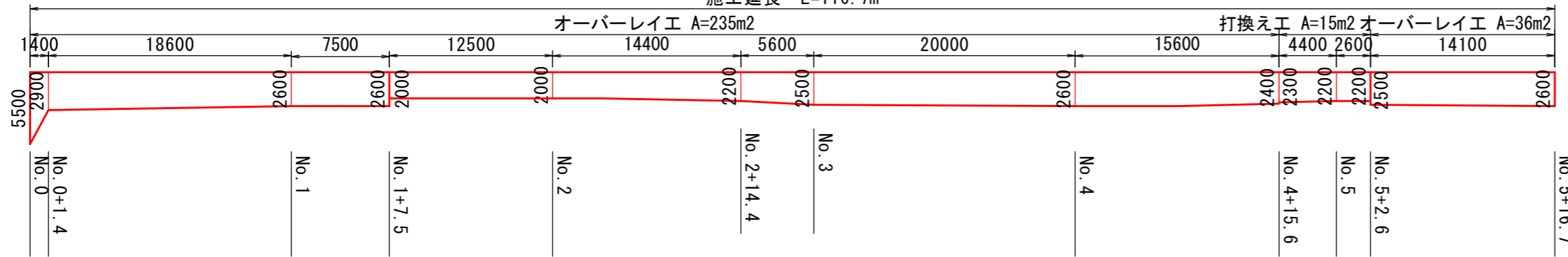


# 補修計画図

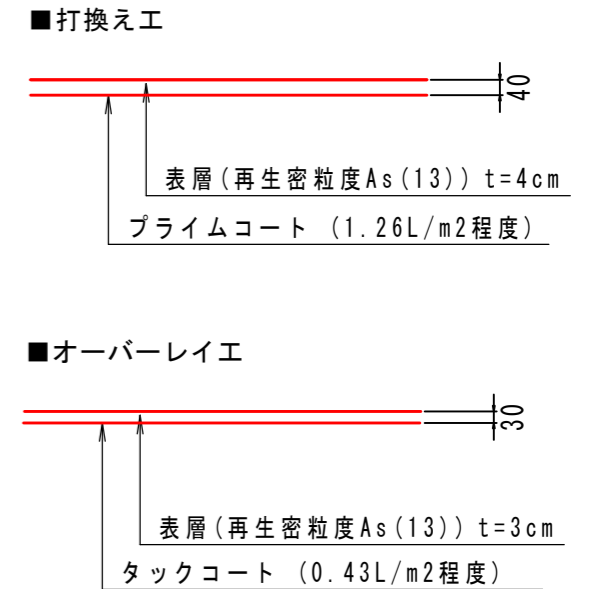
【第5工区】東馬詰東12号線

展開図 S=1/400

施工延長 L=116.7m



舗装構成図 S=1:20



平面図 S=1/2500



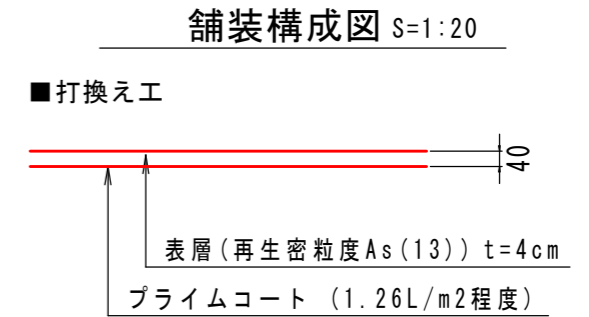
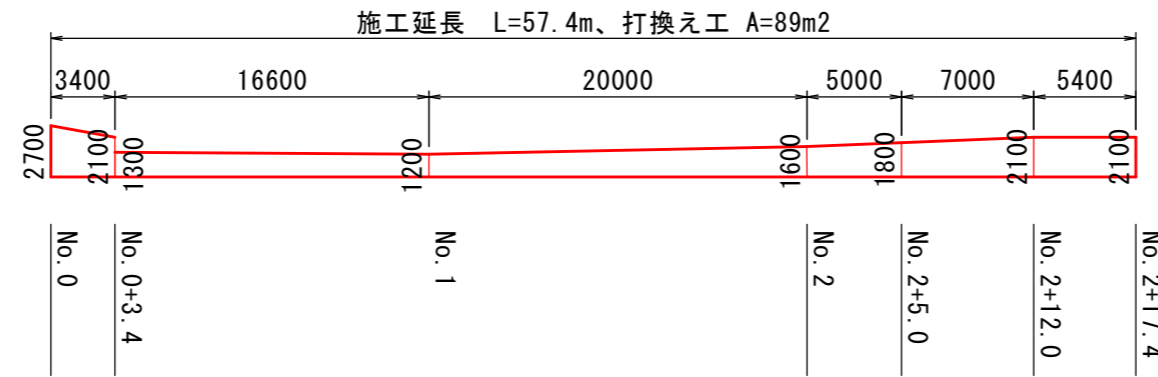
測点	点間距離	計算書			点間距離	計算書		
		オーバーレイ工 t=3cm				打換え工 t=4cm		
		幅員	平均	面積		幅員	平均	面積
No. 0	0.0	5.5			0.0			
No. 0 + 1.4	1.4	2.9	4.20	5.9	13.5			
No. 1	18.6	2.6	2.75	51.2	6.5			
No. 1 + 7.5	7.5	2.6	2.60	19.5	1.3			
No. 1 + 7.5	0.0	2.0	2.30	0.0	8.0			
No. 2	12.5	2.0	2.00	25.0				
No. 2 + 14.4	14.4	2.2	2.10	30.2				
No. 3	5.6	2.5	2.35	13.2				
No. 4	20.0	2.6	2.55	51.0				
No. 4 + 15.6	15.6	2.4	2.50	39.0				
No. 4 + 15.6	0.0				2.3	2.30	0.0	
No. 5	4.4				2.2	2.25	9.9	
No. 5+2.6	2.6				2.2	2.20	5.7	
No. 5+2.6	0.0	2.5	2.50	0.0				
No. 5 + 16.7	14.1	2.6	2.55	36.0				
小計	116.7			271.0	29.3			15.6
				≒ 271.0				≒ 15.0

図面番号	第 5 号	図面総数	第 6 葉
工事名称	東馬詰東 8 号線外舗装補修工事		
図名	平面図 他	縮尺：図示	
製作年月	令和 5 年 6 月	所属年度	令和 5 年度
係員	課長	副課長	係長
	係員	設計・製図	照査
鳴門市 都市建設部 土木課			

# 補修計画図

## 【第6工区】池谷東谷1号線

### 展開図 S=1/400



平面図 S=1/2500  
池谷東谷1号線



		計算書		
測点	点間距離	打換え工 t=4cm		
		幅員	平均	面積
No.0		2.7		
No.0 + 3.4	3.4	2.1	2.40	8.2
No.0 + 3.4	0.0	1.3	1.70	0.0
No.1	16.6	1.2	1.25	20.8
No.2	20.0	1.6	1.40	28.0
No.2 + 5.0	5.0	1.8	1.70	8.5
No.2 + 12.0	7.0	2.1	1.95	13.7
No.2 + 17.4	5.4	2.1	1.95	10.5
小計	57.4			89.7
			≒	89

図面番号	第 6 号	図面総数	第 6 葉
工事名称	東馬詰東8号線外舗装補修工事		
図名	平面図 他	縮尺: 図示	
製作年月	令和5年6月	所属年度	令和5年度
係員	課長	副課長	係長 係員 設計・製図 照査
鳴門市 都市建設部 土木課			