1:2500都市計画図

IV－FG 75－1

鳴 門 市 全 図

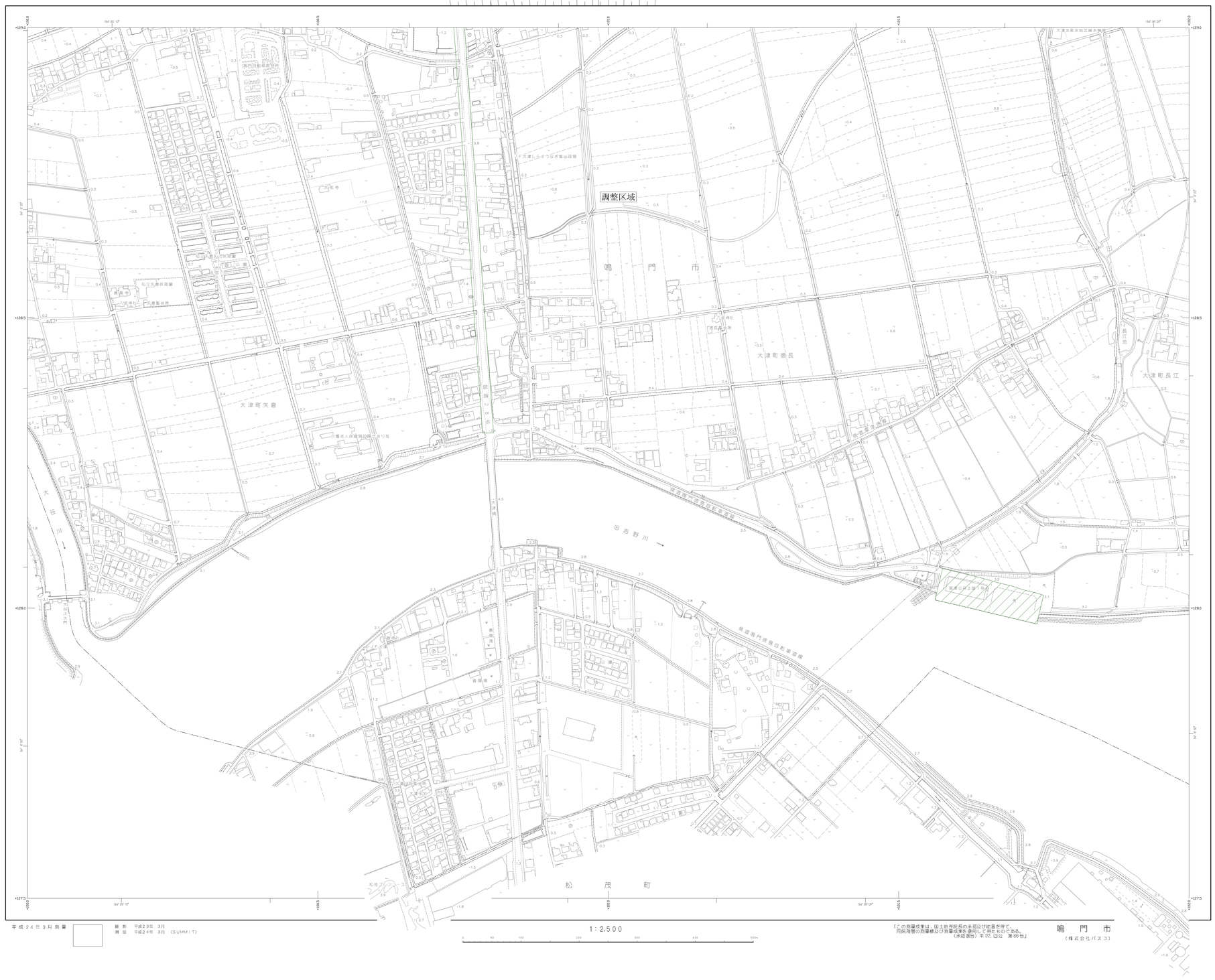

平成24年3月測量

1:2,500

「この測量成果は、国土地理院長の承認及び指導を得て、同院所管の測量標及び測量成果を使用して得たものである。（承認番号）平22.国公 第66号」

鳴 門 市

（株式会社パスコ）

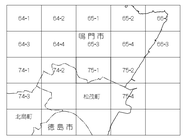

行政区画

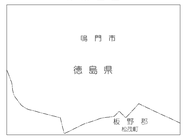

記 号

座標系は平成14年国土交通省告示第9号の規定による第Ⅳ系座標系
投影は横メルカトル図法
図郭に表示してある座標値は十口メートル単位
方眼は05キロメートル間隔
図郭に表示してある緯度経度は10秒単位
高さの基準は東京湾の平均海面
等高線の間隔は2メートル
平面直角座標値は、世界測地系による。

IV－FG 75－1