1:2500都市計画図
Ⅳ－FG 73－4

鳴門市全図

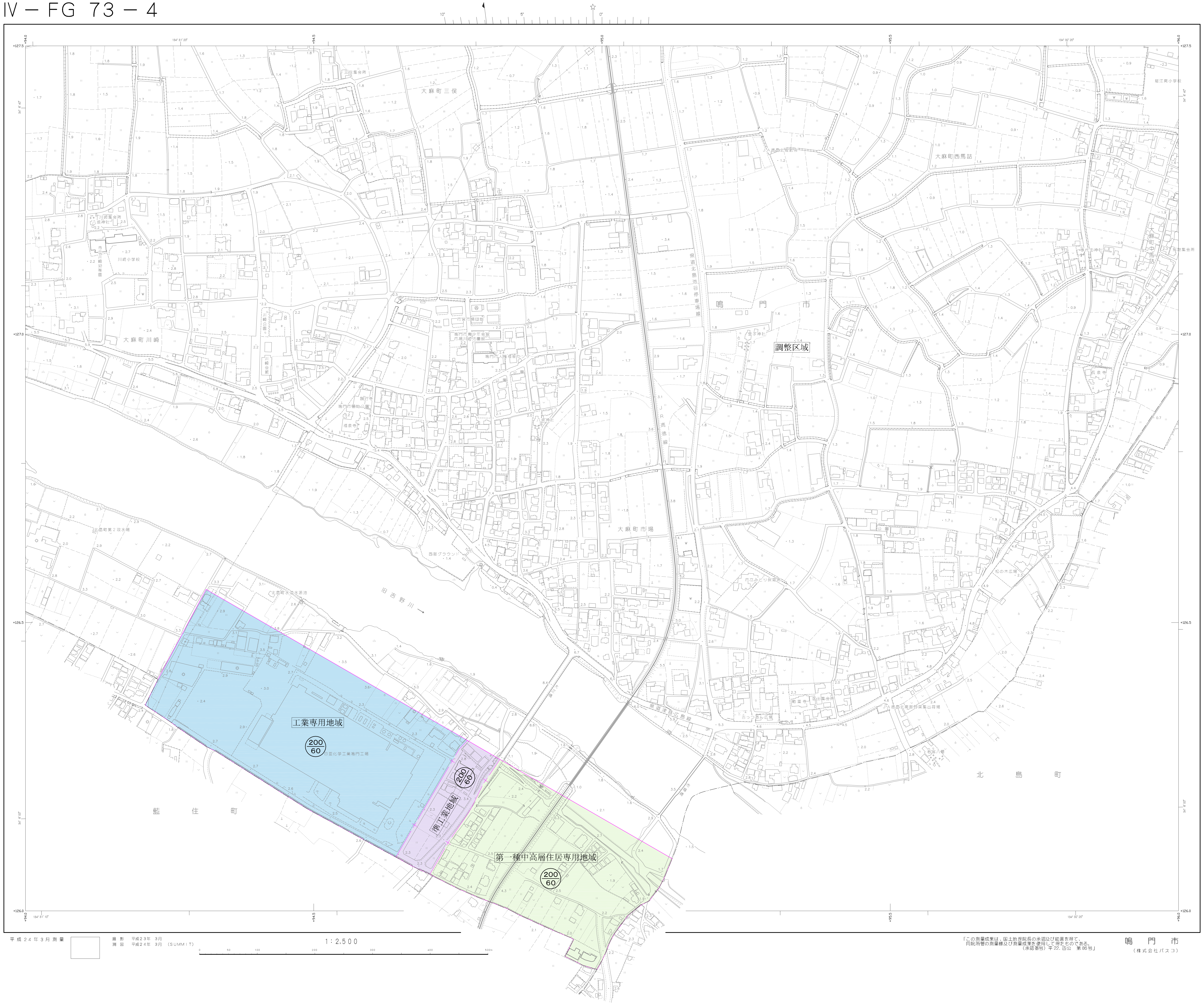
大麻町三俣
大麻町西馬詰
大麻町川崎
大麻町市場
鳴門市
調整区域
旧吉野川
工業専用地域
200
60
準工業地域
第一種中高層住居専用地域
藍住町
北島町
+127.5
+127.0
+126.5
+126.0
+94.0
+94.5
+95.0
+95.5
+96.0
134° 31′ 10″
134° 32′ 20″

Ⅳ－FG 73－4

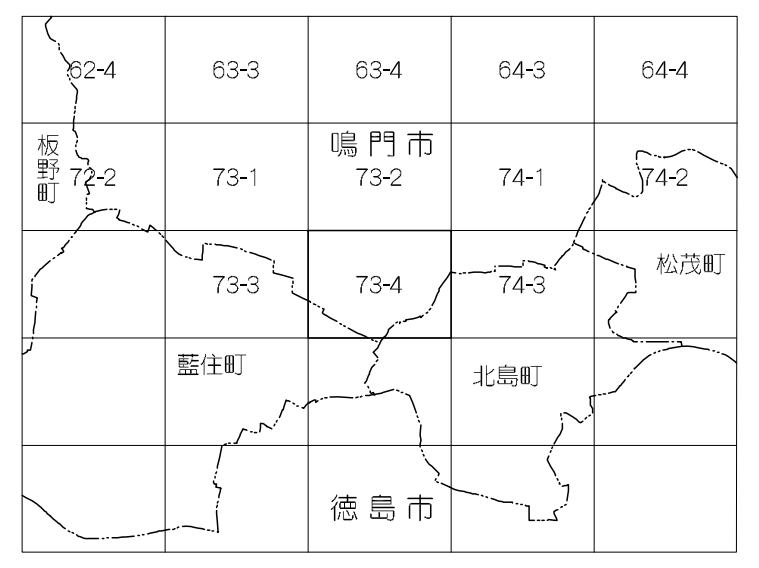
62-4
63-3
63-4
64-3
64-4
板野町
72-2
73-1
鳴門市
73-2
74-1
74-2
73-3
73-4
74-3
松茂町
藍住町
北島町
徳島市

行政区画

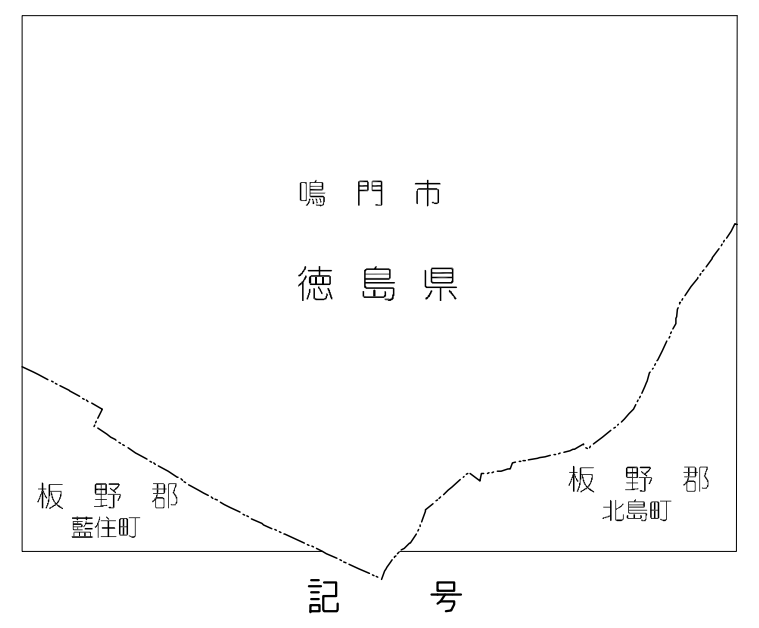
鳴門市
徳島県
板野郡
藍住町
板野郡
北島町

記号

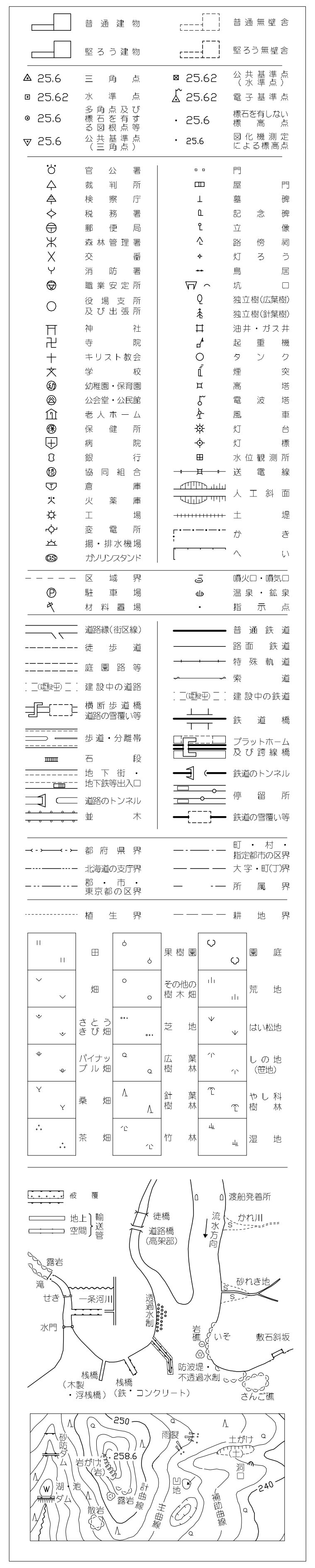
普通建物
普通無壁舎
堅ろう建物
堅ろう無壁舎
25.6 三角点
25.62 公共基準点（水準点）
25.62 水準点
25.62 電子基準点
25.6 多角点及び標石を有する図根点等
25.6 標石を有しない標高点
25.6 公共基準点（三角点）
25.6 図化機測定による標高点
250
258.6
240
砂防ダム
岩がけ（岩）
雨裂
土がけ（土）
洞口
湖・池
ダム
散岩
露岩
計曲線
主曲線
凹地
補助曲線

座標系は平成14年国土交通省告示第9号の規定による第Ⅳ座標系
投影は横メルカトル図法
図郭に表示してある座標値はキロメートル単位
方眼は0.5キロメートル間隔
図郭に表示してある経緯度目盛は10秒単位
高さの基準は東京湾の平均海面
等高線の間隔は2メートル
平面直角座標値は、世界測地系による。

平成24年3月測量

撮影　平成23年　3月
測図　平成24年　3月　（SUMMIT）

1:2,500

0　50　100　200　300　400　500m

「この測量成果は、国土地理院長の承認及び助言を得て、同院所管の測量標及び測量成果を使用して得たものである。
（承認番号）平22. 四公　第86号」

鳴門市
（株式会社パスコ）

Ⅳ－FG 73－4