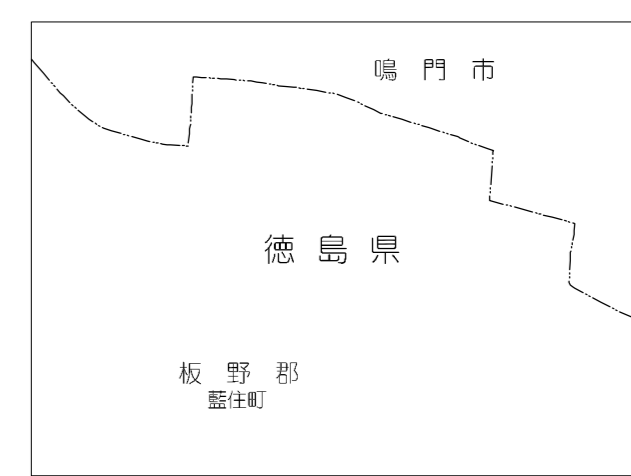
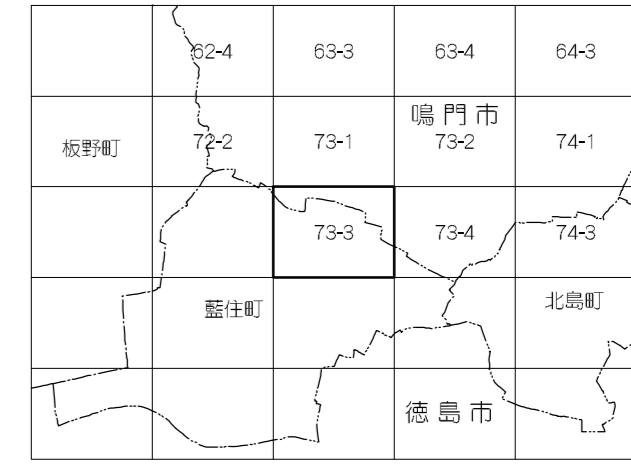


# 鳴門市全図

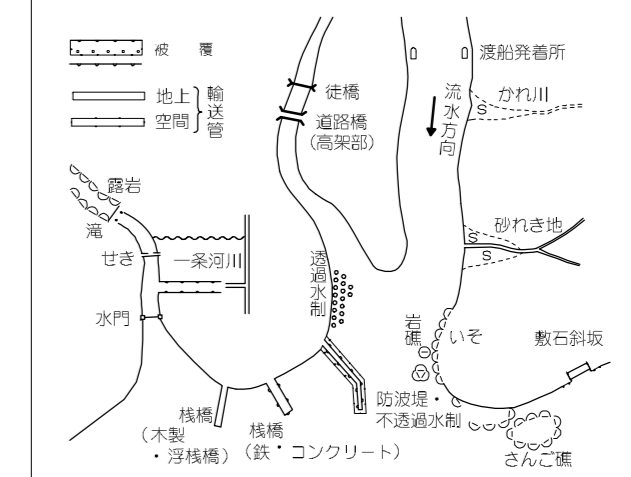


IV-FG 73-3



記号

道路	河川	公園	緑地	施設	その他
主要道路	河川	公園	緑地	施設	その他
支線道路	河川	公園	緑地	施設	その他
歩道	河川	公園	緑地	施設	その他
河川	河川	公園	緑地	施設	その他
公園	河川	公園	緑地	施設	その他
緑地	河川	公園	緑地	施設	その他
施設	河川	公園	緑地	施設	その他
その他	河川	公園	緑地	施設	その他



図例は平成14年国土交通省告示第9号の規定による図例を準拠し、必要に応じて変更を加えています。  
 距離はメートル単位で表示し、等高線の間隔は10メートル、等高線の間隔は2メートル、平面直角座標は、世界測地系による。