1:2500都市計画図
Ⅳ－FG 66－1

鳴 門 市 全 図

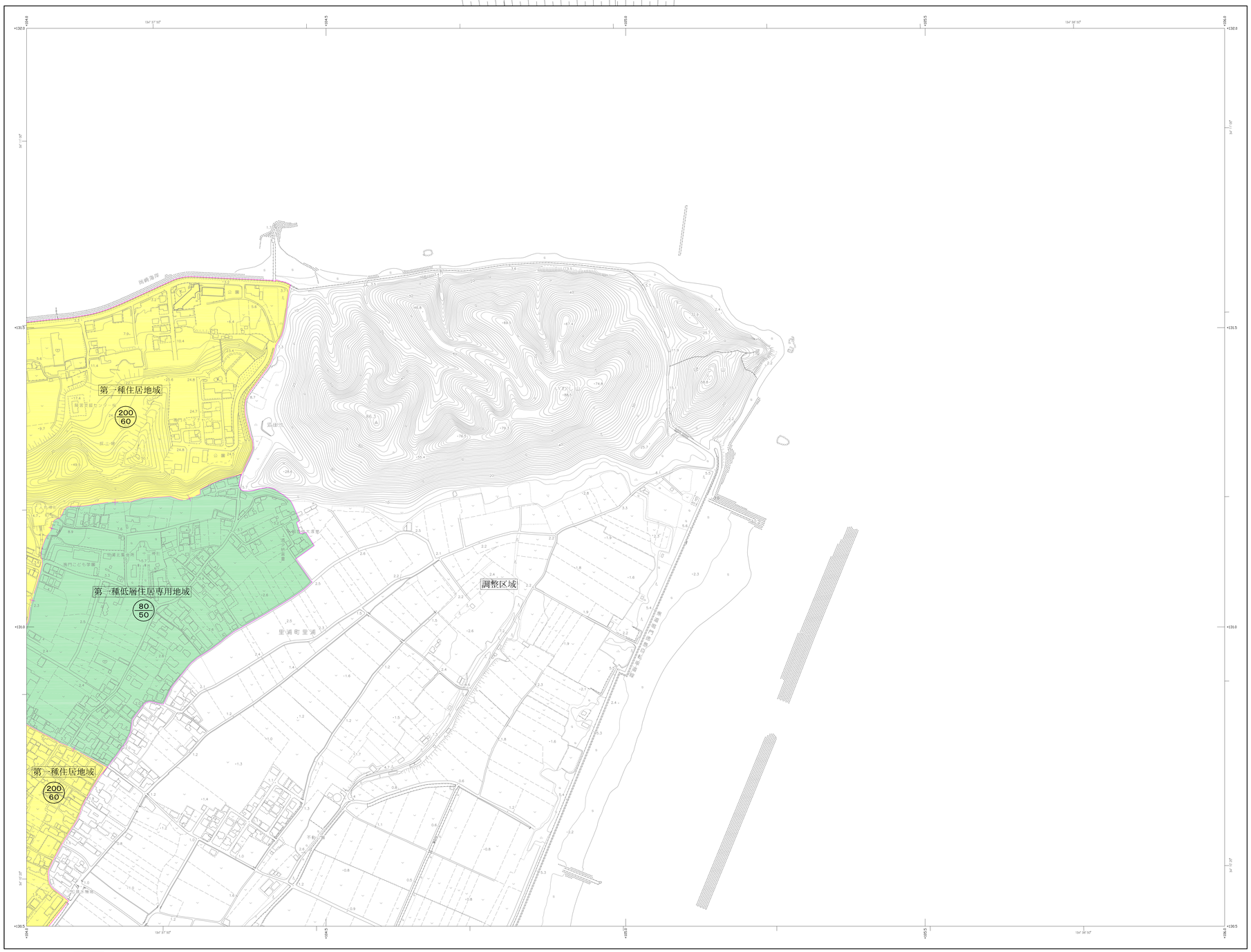

Ⅳ－FG 66－1



行政区画

記 号



平成24年3月測量

調製 平成23年 3月
謄図 平成24年 3月 (SUMMIT)

1:2500

「この測量成果は、国土地理院長の承認及び指導を得て、同院発行の測量標及び測量成果を使用して得たものである。
（承認番号）平22、四公 第86号」

鳴 門 市
（株式会社パスコ）

座標系は平成14年国土交通省告示第9号の規定による第Ⅳ座標系
投影は横メルカトル図法
図郭に表示してある座標値は千ロメートル単位
方眼は05千ロメートル間隔
図郭に表示してある経緯度目盛は10秒単位
高さの基準は東京湾の平均海面
等高線の間隔は2メートル
平面直角座標は、世界測地系による。

Ⅳ－FG 66－1