1:2500都市計画図
Ⅳ－FG 46－3

鳴 門 市 全 図

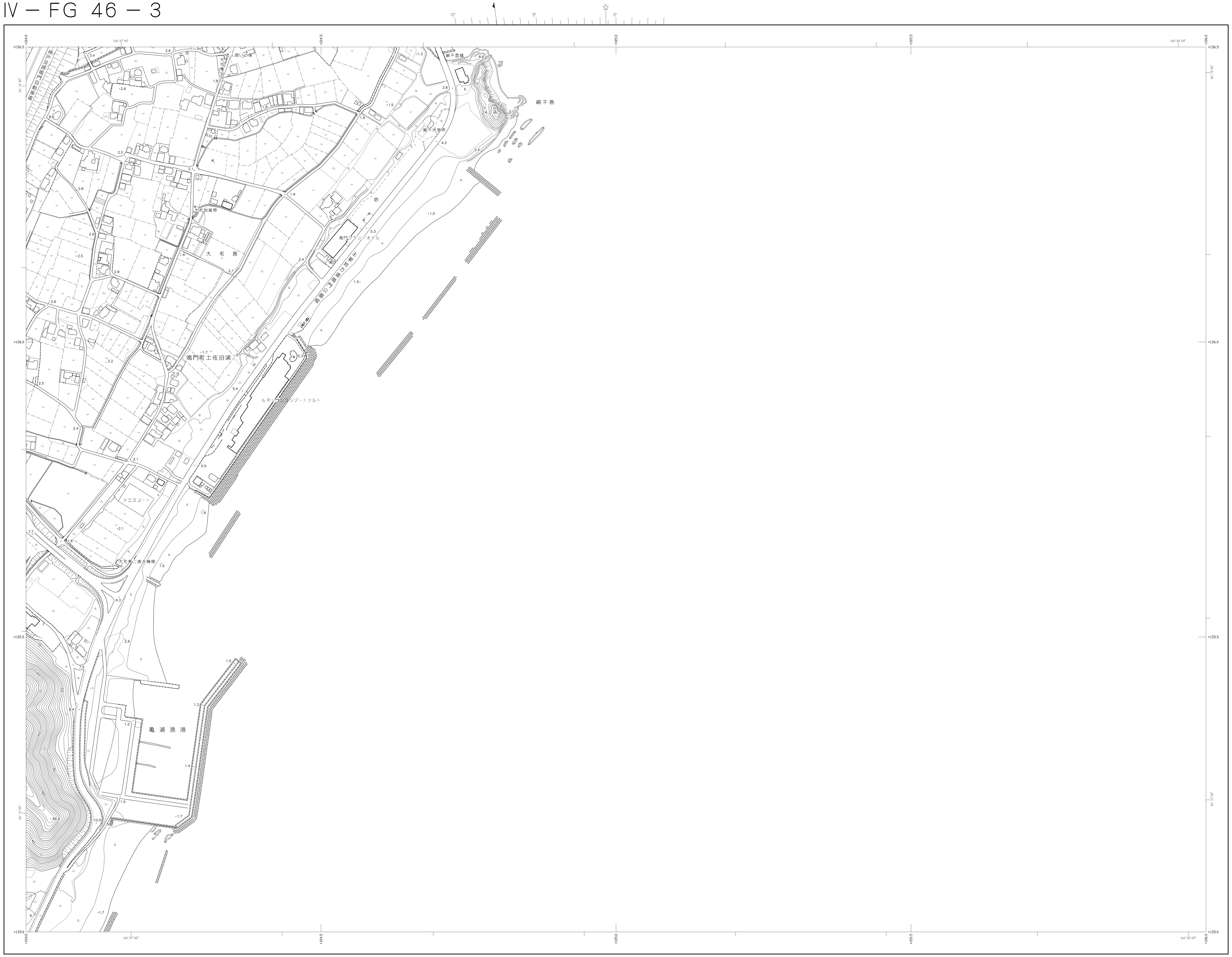
134° 37' 50"
+104.5
+105.0
+105.5
+106.0
+136.5
+136.0
+135.5
+135.0
134° 39' 00"
老人憩いの家
網干島橋
網干島
網干休憩所
大毛地蔵尊
大 毛 島
鳴門グランドホテル
県道鳴門公園線
鳴門町土佐泊浦
ルネッサンスリゾートナルト
テニスコート
亀浦漁港

Ⅳ－FG 46－3

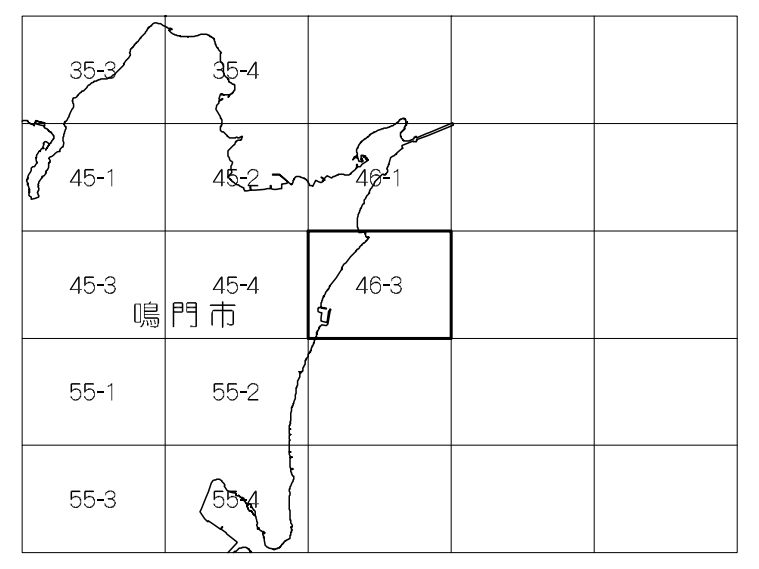

行政区画

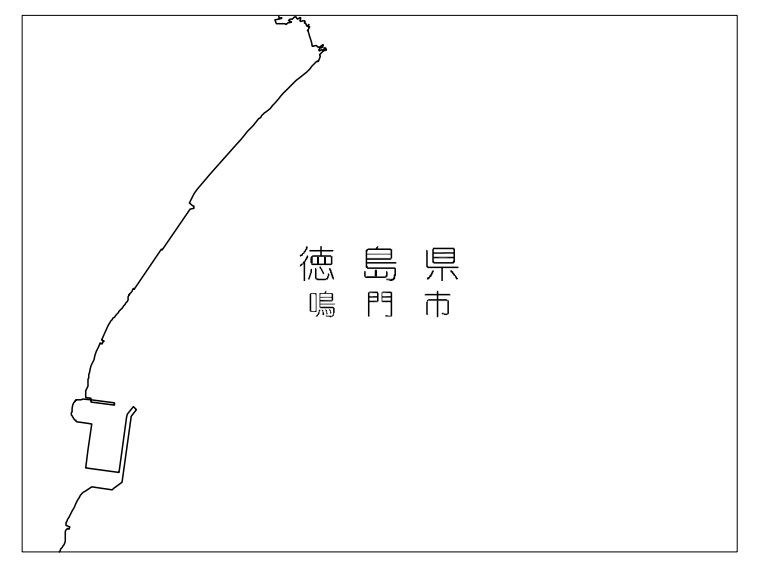

記 号

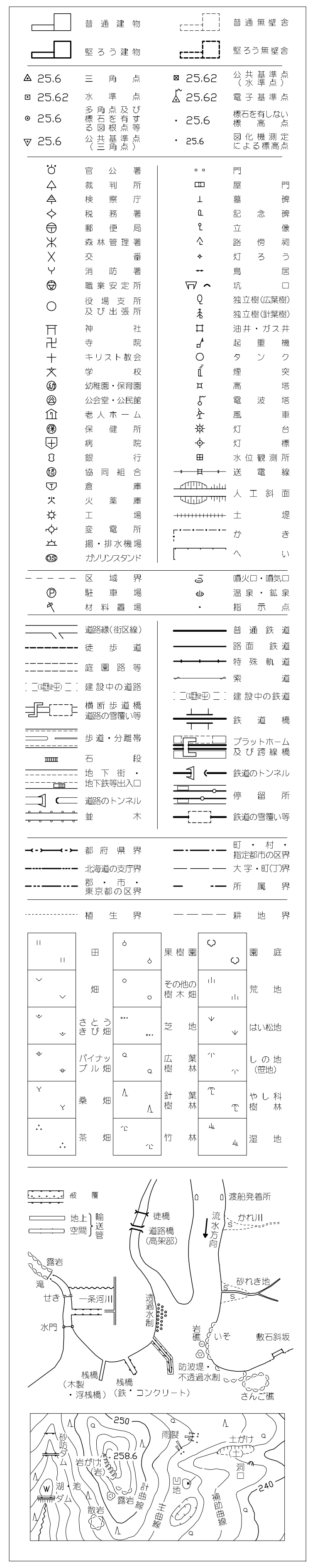
砂防ダム
岩がけ
(岩)
258.6
250
240
湖・池
ダム
散岩
露岩
計曲線
主曲線
凹地
雨裂
土がけ
(土)
洞口
補助曲線

座標系は平成14年国土交通省告示第9号の規定による第Ⅳ座標系
投影は横メルカトル図法
図郭に表示してある座標値はキロメートル単位
方眼は0.5キロメートル間隔
図郭に表示してある経緯度目盛は10秒単位
高さの基準は東京湾の平均海面
等高線の間隔は2メートル
平面直角座標値は、世界測地系による。

平成24年3月測量

撮 影　平成23年　3月
測 図　平成24年　3月　（SUMMIT）

1：2,500

0　50　100　200　300　400　500m

「この測量成果は、国土地理院長の承認及び助言を得て、
同院所管の測量標及び測量成果を使用して得たものである。
（承認番号）平22.四公　第86号」

鳴　門　市
（株式会社パスコ）

Ⅳ－FG 46－3