1:2500都市計画図

Ⅳ－FG 45－3

鳴門市全図

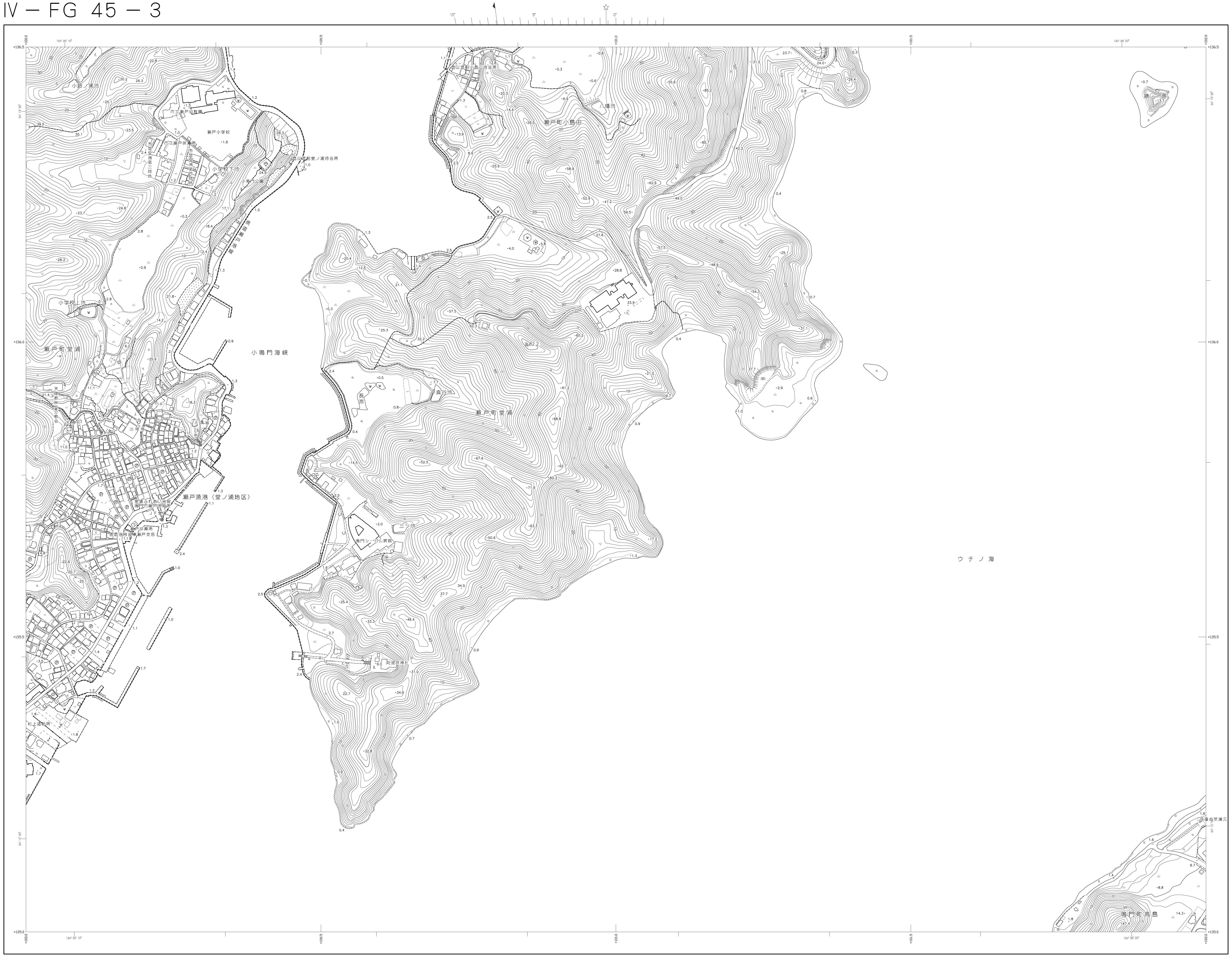
小路ノ浦池
市立瀬戸幼稚園
瀬戸小学校
市立瀬戸保育所
市営堂浦第三団地
市営堂浦第四団地
小学校下池
小鳴門公園
島田渡船堂ノ浦待合所
県道瀬戸港線
小学校上池
瀬戸町堂浦
小鳴門海峡
天理教神堂分教会
大神社
吉祥寺
天満宮
瀬戸漁港（堂ノ浦地区）
堂浦ふれあい会館
鳴門市瀬戸連絡所
ＪＦ堂浦
瀬戸診療所
徳島信用金庫瀬戸支店
村上造船所
島田渡船小島田待合所
瀬戸町小島田
八幡池
長池
真谷池
三ツ池
鳴門シーガル病院
阿波井神社
ウチノ海
鏡島
浪漫の里湯元
鳴門町高島
134° 35′ 10″
134° 36′ 20″
34° 13′ 30″
34° 12′ 50″
+100.0
+100.5
+101.0
+101.5
+102.0
+136.5
+136.0
+135.5
+135.0
10°
5°
0°

Ⅳ－FG 45－3

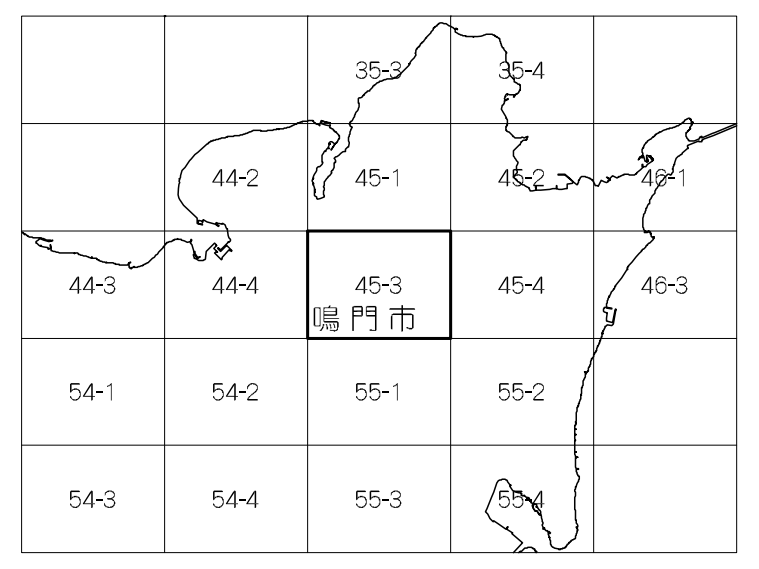
35-3
35-4
44-2
45-1
45-2
46-1
44-3
44-4
45-3
鳴門市
45-4
46-3
54-1
54-2
55-1
55-2
54-3
54-4
55-3
55-4

行政区画

徳島県
鳴門市

記号

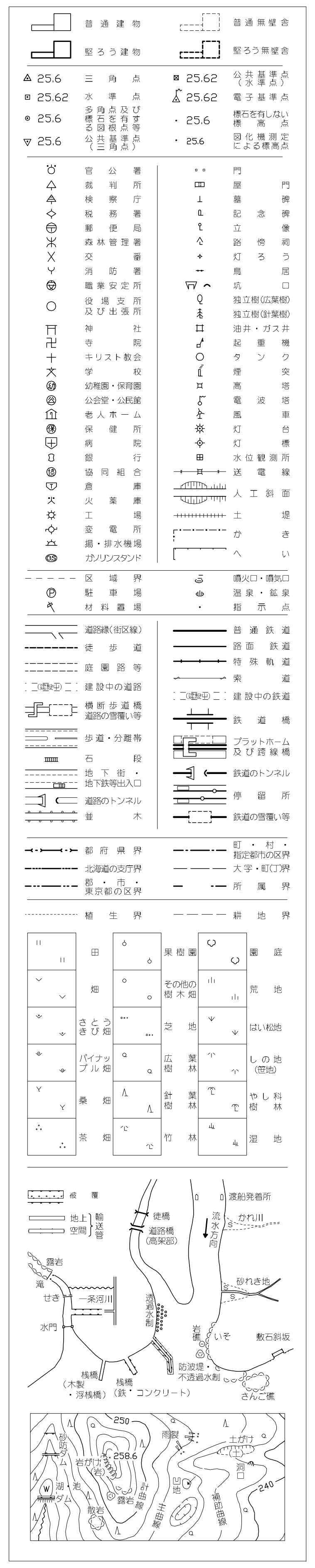
普通建物
堅ろう建物
普通無壁舎
堅ろう無壁舎
25.6 三角点
25.62 水準点
25.6 多角点及び標石を有する図根点等
25.6 公共基準点（三角点）
25.62 公共基準点（水準点）
25.62 電子基準点
25.6 標石を有しない標高点
25.6 図化機測定による標高点
官公署
裁判所
検察庁
税務署
郵便局
森林管理署
交番
消防署
職業安定所
役場支所及び出張所
神社
寺院
キリスト教会
学校
幼稚園・保育園
公会堂・公民館
老人ホーム
保健所
病院
銀行
協同組合
倉庫
火薬庫
工場
変電所
揚・排水機場
ガソリンスタンド
門
屋門
墓碑
記念碑
立像
路傍祠
灯ろう
鳥居
坑口
独立樹(広葉樹)
独立樹(針葉樹)
油井・ガス井
起重機
タンク
煙突
高塔
電波塔
風車
灯台
灯標
水位観測所
送電線
人工斜面
土堤
かき
へい
区域界
駐車場
材料置場
噴火口・噴気口
温泉・鉱泉
指示点
道路縁(街区線)
徒歩道
庭園路等
建設中の道路
横断歩道橋
道路の雪覆い等
歩道・分離帯
石段
地下街・地下鉄等出入口
道路のトンネル
並木
普通鉄道
路面鉄道
特殊軌道
索道
建設中の鉄道
鉄道橋
プラットホーム及び跨線橋
鉄道のトンネル
停留所
鉄道の雪覆い等
都府県界
北海道の支庁界
郡・市・東京都の区界
町・村・指定都市の区界
大字・町(丁)界
所属界
植生界
耕地界
田
畑
さとうきび畑
パイナップル畑
桑畑
茶畑
果樹園
その他の樹木畑
芝地
広葉樹林
針葉樹林
竹林
園庭
荒地
はい松地
しの地(笹地)
やし科樹林
湿地
被覆
地上 空間 輸送管
徒橋
道路橋(高架部)
渡船発着所
流水方向
かれ川
露岩
滝
せき
一条河川
水門
透過水制
砂れき地
岩礁
いそ
敷石斜坂
桟橋(木製・浮桟橋)
桟橋(鉄・コンクリート)
防波堤・不透過水制
さんご礁
250
258.6
240
砂防ダム
岩がけ(岩)
湖・池
ダム
散岩
露岩
計曲線
主曲線
凹地
雨裂
土がけ(土)
洞口
補助曲線

座標系は平成14年国土交通省告示第9号の規定による第Ⅳ座標系
投影は横メルカトル図法
図郭に表示してある座標値はキロメートル単位
方眼は0.5キロメートル間隔
図郭に表示してある経緯度目盛は10秒単位
高さの基準は東京湾の平均海面
等高線の間隔は2メートル
平面直角座標値は、世界測地系による。

平成24年3月測量

撮影　平成23年　3月
測図　平成24年　3月　（SUMMIT）

1:2500

「この測量成果は、国土地理院長の承認及び助言を得て、
同院所管の測量標及び測量成果を使用して得たものである。
（承認番号）平22. 四公　第86号」

鳴門市
（株式会社パスコ）

Ⅳ－FG 45－3