1:2500都市計画図
Ⅳ－FG 35－3

鳴門市全図

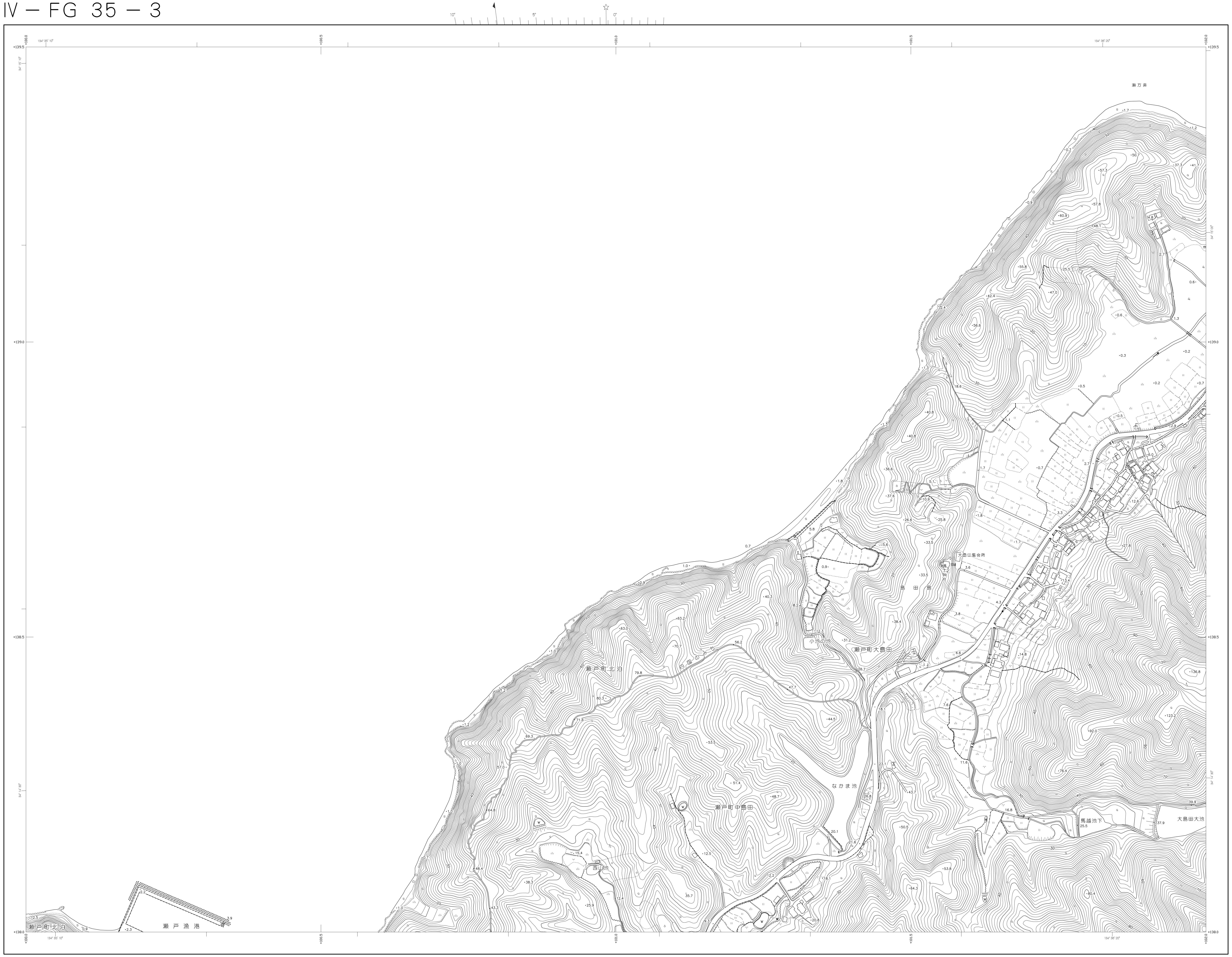
瀬方鼻
瀬戸町北泊
瀬戸漁港
四国のみち
瀬戸町大島田
島田島
大島田集会所
鳴土神社
小池の池
瀬戸町中島田
なかま池
西山池
馬越池下
大島田大池
134° 35′ 10″
134° 36′ 20″
34° 15′ 00″
34° 14′ 30″
+139.5
+139.0
+138.5
+138.0
+100.0
+100.5
+101.0
+101.5
+102.0

Ⅳ－FG 35－3

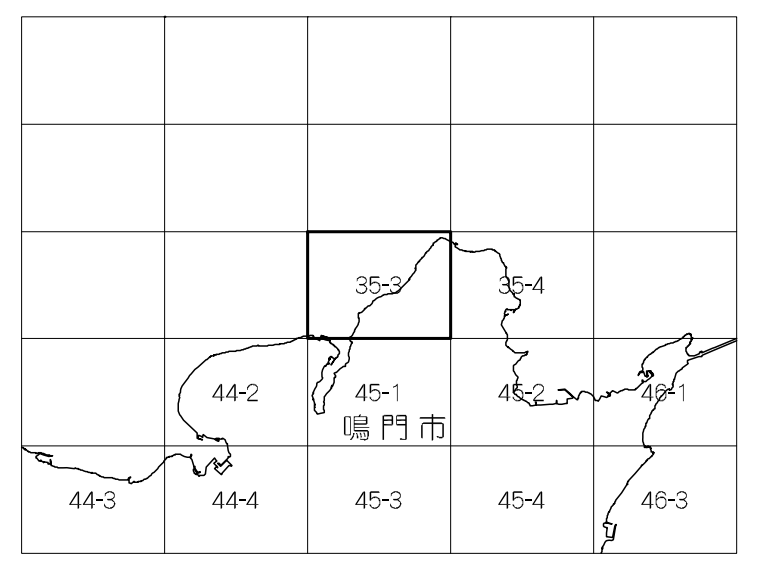
35-3
35-4
44-2
45-1
鳴門市
45-2
46-1
44-3
44-4
45-3
45-4
46-3

行政区画

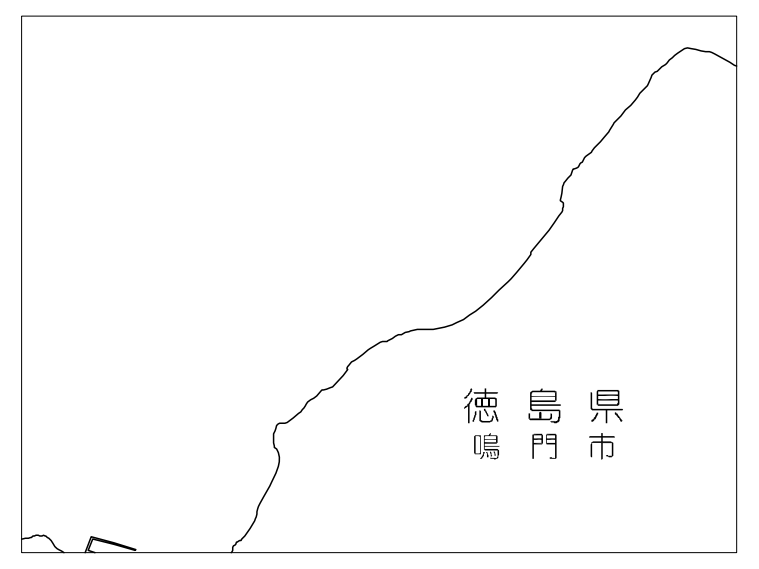

記号

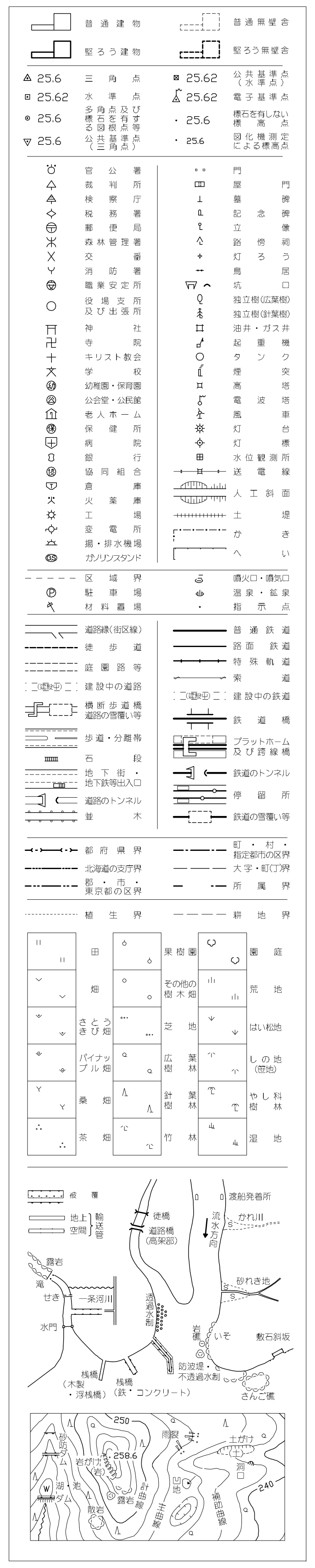
普通建物
普通無壁舎
堅ろう建物
堅ろう無壁舎
25.6 三角点
25.62 公共基準点（水準点）
25.62 水準点
25.62 電子基準点
25.6 多角点及び標石を有する図根点等
25.6 標石を有しない標高点
砂防ダム
岩がけ（岩）
湖・池
ダム
散岩
露岩
計曲線
主曲線
雨裂
土がけ（土）
凹地
洞口
補助曲線
250
258.6
240

座標系は平成14年国土交通省告示第9号の規定による第Ⅳ座標系
投影は横メルカトル図法
図郭に表示してある座標値はキロメートル単位
方眼は0.5キロメートル間隔
図郭に表示してある経緯度目盛は10秒単位
高さの基準は東京湾の平均海面
等高線の間隔は2メートル
平面直角座標値は、世界測地系による。

平成24年3月測量

撮影　平成23年　3月
測図　平成24年　3月　（SUMMIT）

1:2500

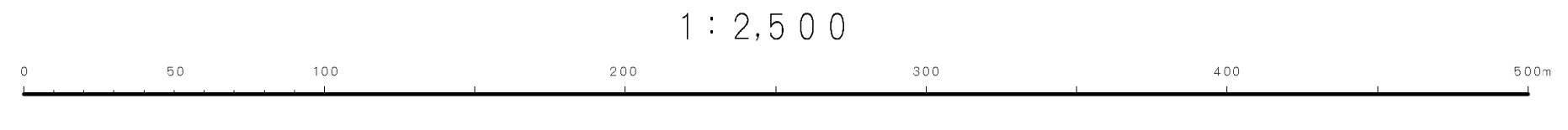
0
50
100
200
300
400
500m

「この測量成果は、国土地理院長の承認及び助言を得て、
同院所管の測量標及び測量成果を使用して得たものである。
（承認番号）平22．四公　第86号」

鳴門市
（株式会社パスコ）

Ⅳ－FG 35－3