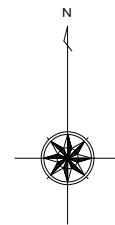
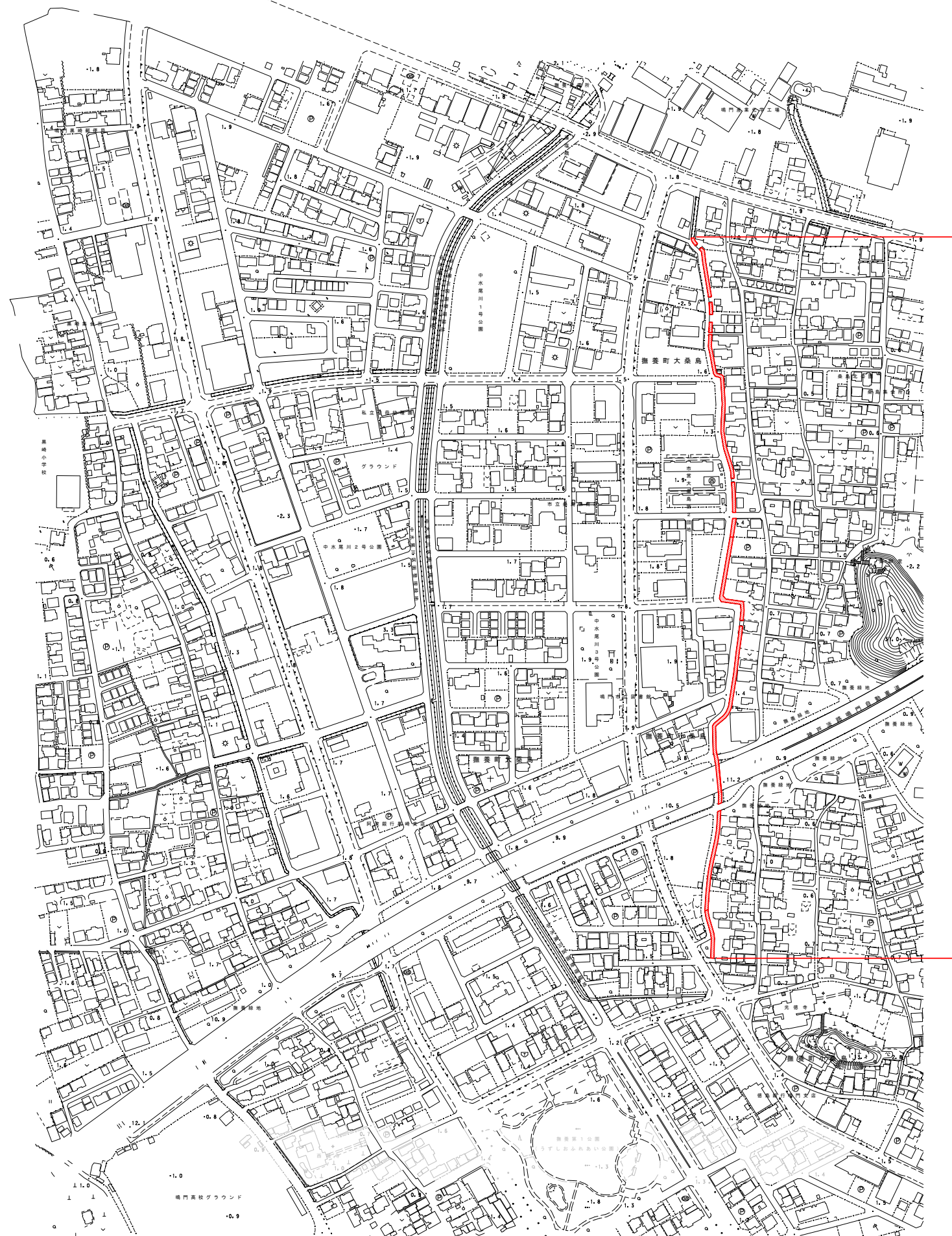
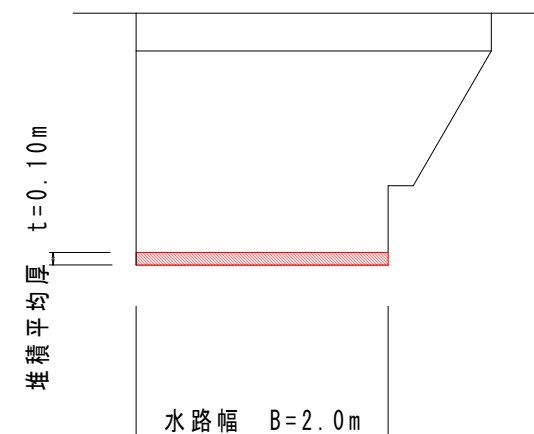


平面図 S=1/2,500



標準断面図  
S=1/30



業務延長 L=600m  
堆積平均厚 t=0.10m  
土砂撤去量 V=120m<sup>3</sup>

数量計算書

堆積平均厚 t(m)	水路幅 B(m)	断面積 A(m <sup>2</sup> )	延長 L(m)	土砂撤去量 V(m <sup>3</sup> )
0.10	2.0	0.2	600.0	120.0

図面番号	第 1 号	図面総数	全 1 葉
業務名称	桑島幹線土砂撤去業務		
図名	平面図・断面図		S=図示
作成年月日	所属年度		令和 4 年度
係 員	課 長	副課長	係 長
	係 員	設 計	製 図
鳴門市企業局ホートルース事業課			