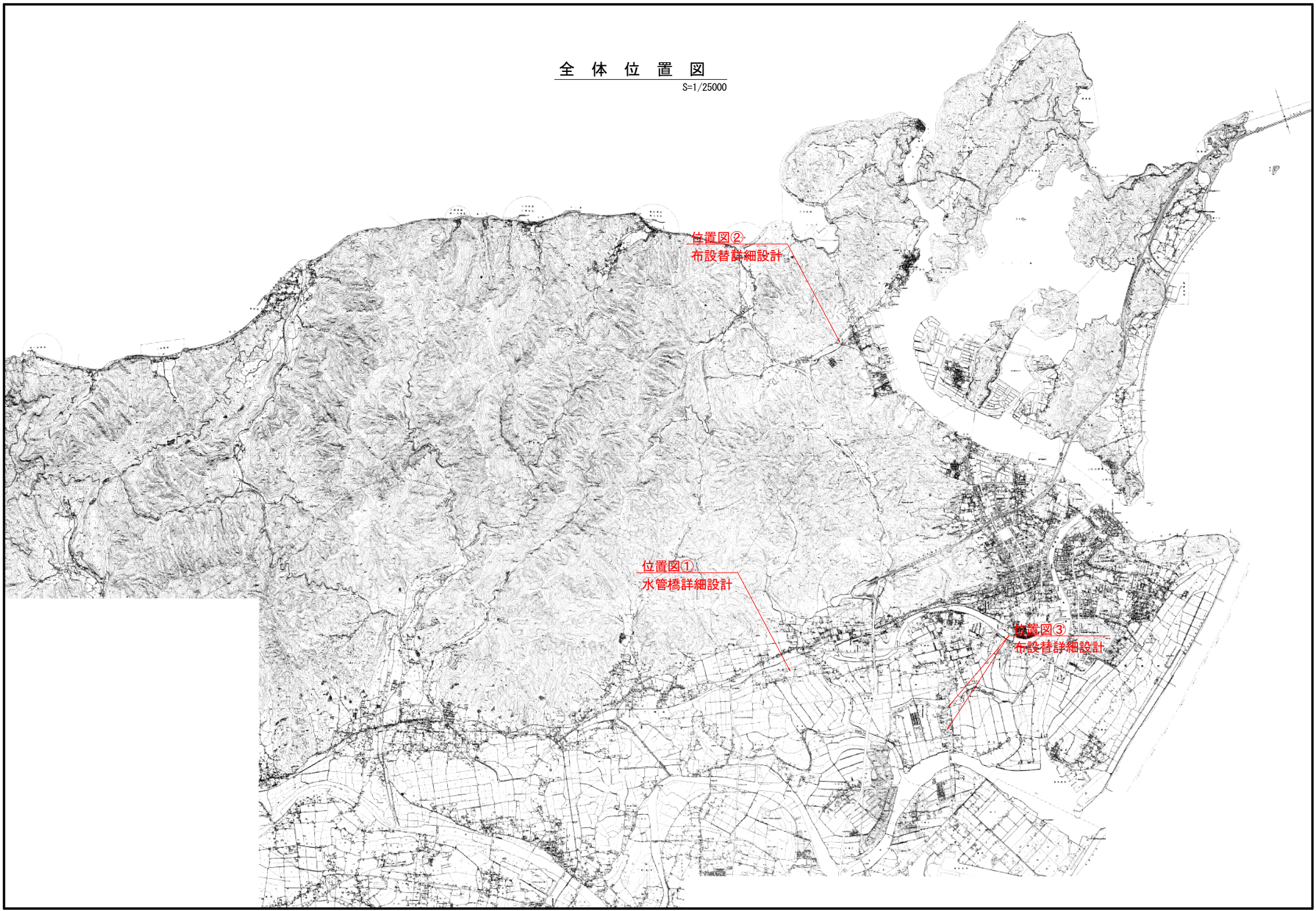


全体位置図

S=1/25000

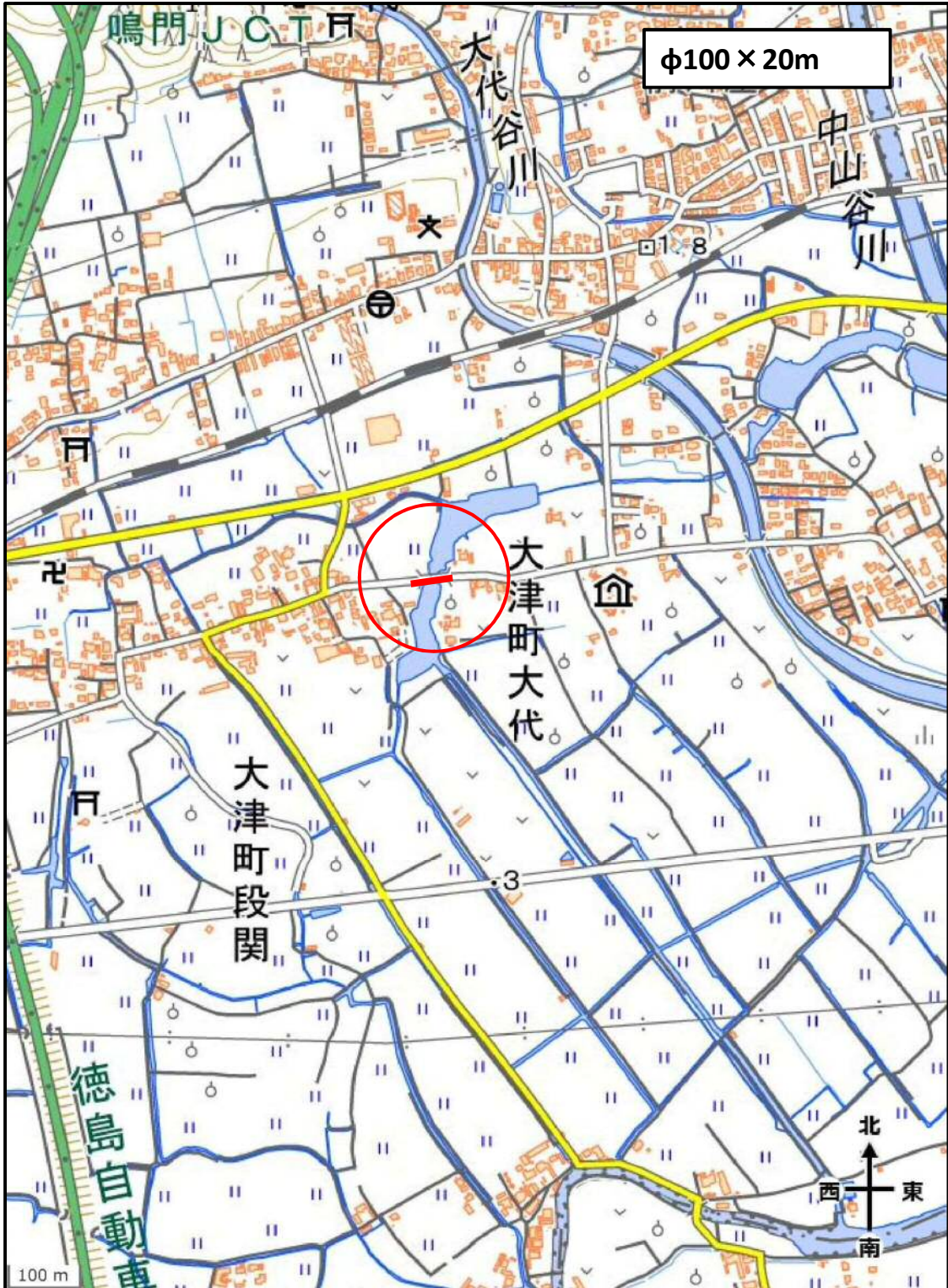


位置図②
布設替詳細設計

位置図①
水管橋詳細設計

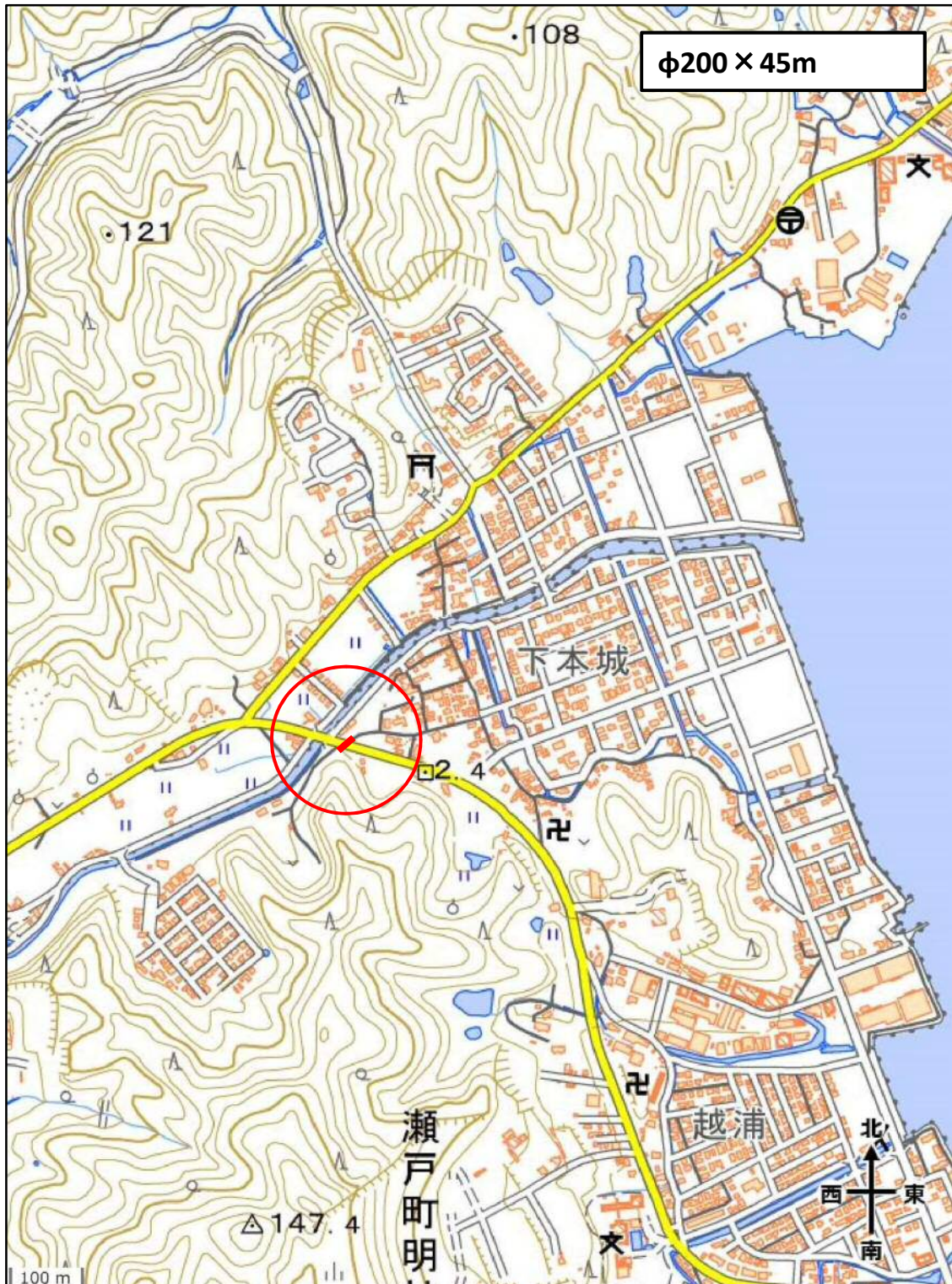
位置図③
布設替詳細設計

位置図①



本位置図は、国土地理院の地理院地図を加工して作成しております。

位置図②



本位置図は、国土地理院の地理院地図を加工して作成しております。

位置図③



本位置図は、国土地理院の地理院地図を加工して作成しております。