


平成30年度 鳴門市通学路交通安全プログラムに基づく合同安全点検実施箇所図


(撫養小学校 1)

☆は対応状況 (H31,2,15 現在)


③道幅は、自動車1台がやっと通行できるくらい非常に狭い。S字で見通しが悪いうえに、T字の交差点になっており大変危険である。
 (対策内容)
 ・停止指導線の補修
 ☆完了



⑤建物の壁があり、見通しが非常に悪く危険である。道幅が狭いわりに、自動車の通行量が多く、横断歩道も消えかけている。
 (対策内容)
 ・駐停車禁止、停止線標示の補修 ☆完了
 ・外側線設置 ☆継続
 ・カーブミラー設置 ☆継続




②北に入るにつれて道幅が狭くなる時間指定スクールゾーンの方通行道路。自動車や高校生の自転車の通行が多く危険である。
 (対策内容)
 ・グリーンラインの設置を検討 ☆継続



①道幅が狭いわりに、自動車の通行量が多い。通学路にしている児童が多いが、路側帯もなく危険である。
 (対策内容)
 ・「止まれ」標示の補修 ☆完了
 ・交差点の+標示の補修 ☆完了
 ・児童への注意喚起と指導 ☆継続
 ・保護者・スクールガードによる朝の交通立哨指導を行う。 ☆継続



④道幅が狭く、自動車の通行量が多いうえに対向する。通学路にしている児童が多いが、路側帯もなく危険である。
 (対策内容)
 ・交差点の+標示の補修 ☆完了



この地図は、国土地理院長の承認を得て、同院発行の電子地形図（タイル）を複製したものである。（承認番号 平30情復、第563号）

※ この点検箇所図を複製して利用する場合は国土地理院長の承認を得なければならない。