


鳴門市

津波避難マップ

北灘

令和5年3月発行
 鳴門市役所 危機管理課
 鳴門市撫養町南浜字東浜170
 電話 088-684-1711



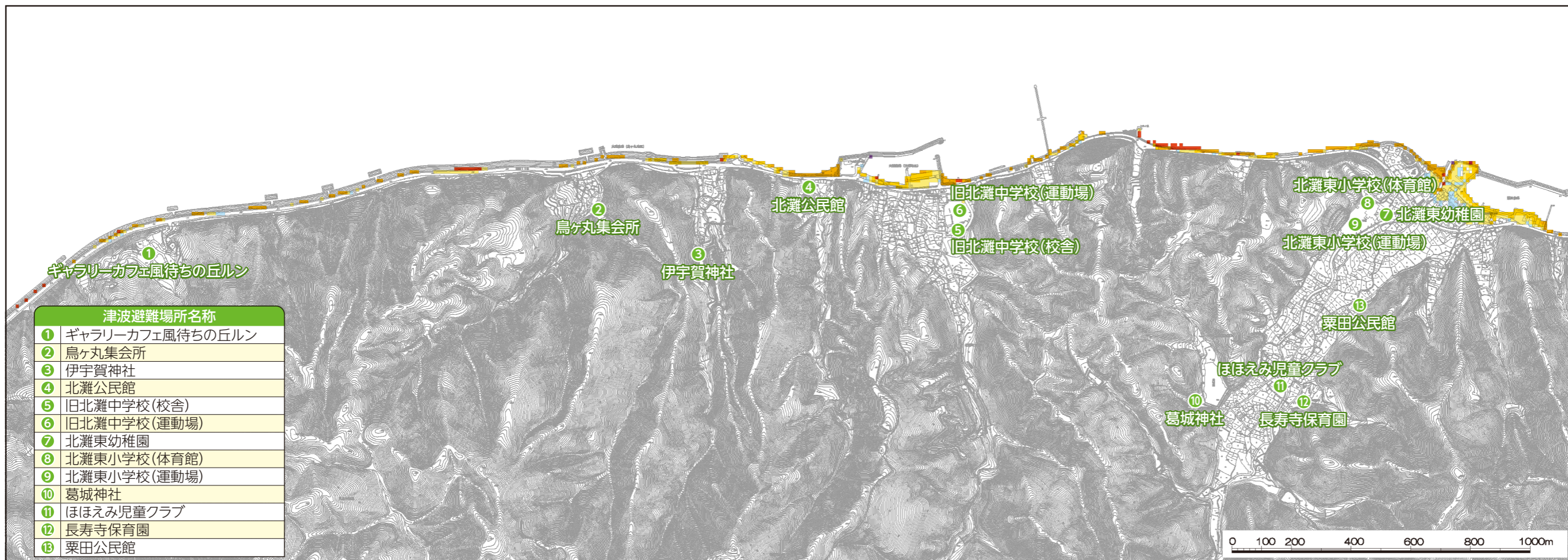
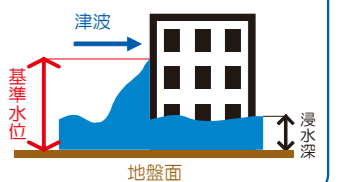
縮尺：1/15,000

凡例

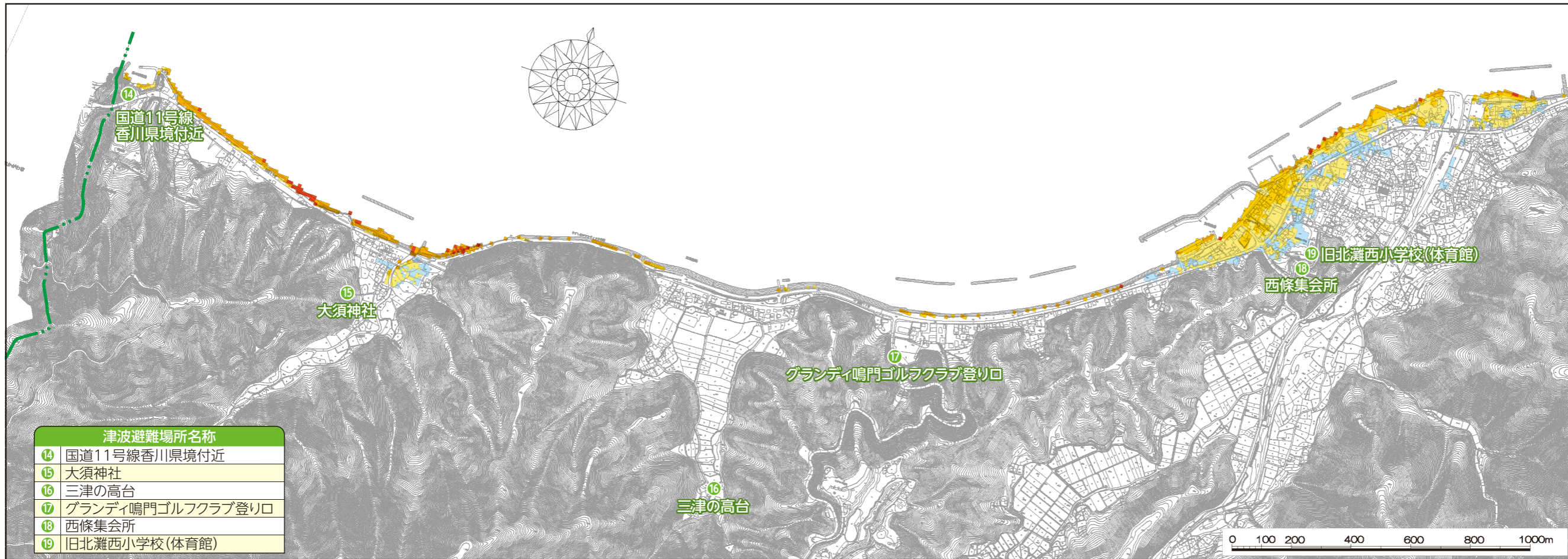
- 津波避難ビル
- 津波避難場所
- 鳴門市界

基準水位

- 5.0m～10.0m未満の区域
- 4.0m～5.0m未満の区域
- 3.0m～4.0m未満の区域
- 2.0m～3.0m未満の区域
- 1.0m～2.0m未満の区域
- 0.3m～1.0m未満の区域
- 0.1m～0.3m未満の区域



津波避難場所名称	
①	ギャラリーカフェ風待ちの丘ルン
②	鳥ヶ丸集会所
③	伊宇賀神社
④	北灘公民館
⑤	旧北灘中学校(校舎)
⑥	旧北灘中学校(運動場)
⑦	北灘東幼稚園
⑧	北灘東小学校(体育館)
⑨	北灘東小学校(運動場)
⑩	葛城神社
⑪	ほほえみ児童クラブ
⑫	長寿寺保育園
⑬	粟田公民館



津波避難場所名称	
⑭	国道11号線香川県境付近
⑮	大須神社
⑯	三津の高台
⑰	グランディ鳴門ゴルフクラブ登り口
⑱	西條集会所
⑲	旧北灘西小学校(体育館)

留意事項

- ◆ 「基準水位」は、津波防災地域づくりに関する法律（平成23年法律123号）第53条第2項に基づく水位で、津波の発生時における避難施設の避難上有効な高さ等の基準となるものです。（平成26年3月11日 徳島県公示）
- ◆ 「基準水位」は、津波浸水想定に定める水深に係る水位に建築物への衝突による津波の水位の上昇を考慮して必要と認められる値を加えて定める水位であり、地盤面からの高さ（メートル単位）で表示しています。
- ◆ 「基準水位」の範囲や水位は、避難を中心とした津波防災対策を進めるためのものであり、津波による災害や被害の発生範囲を決定するものではないことにご注意ください。