

鳴門市ため池 ハザードマップ

なかいけ みやがだにいけ 中池・宮ヶ谷池

このマップは、地震により中池と宮ヶ谷池が同時に決壊し、全ての貯水量が瞬時に流出する状況を、晴天時・豪雨時ごとに解析し、それぞれの結果を重ね合わせて示したものです。

災害の状況によっては、表示されている範囲以外においても、被害が発生する可能性があります。また、他の災害(洪水や津波など)が同時に発生することもあります。

※ 豪雨時: 降雨により河川が満水になっている状態を想定しています。

凡例



指定緊急避難場所
災害が発生するおそれがある場合に、その危険から逃げるための場所



要配慮者利用施設



対象ため池

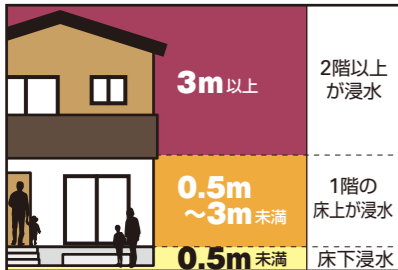


その他のため池決壊による浸水範囲

到達時間

●●●● 晴天時 ▲▲▲▲ 豪雨時

浸水の深さ



作成/平成28年3月

鳴門市 企画総務部 危機管理課 危機管理課

●危機管理課(ハザードマップに関すること)

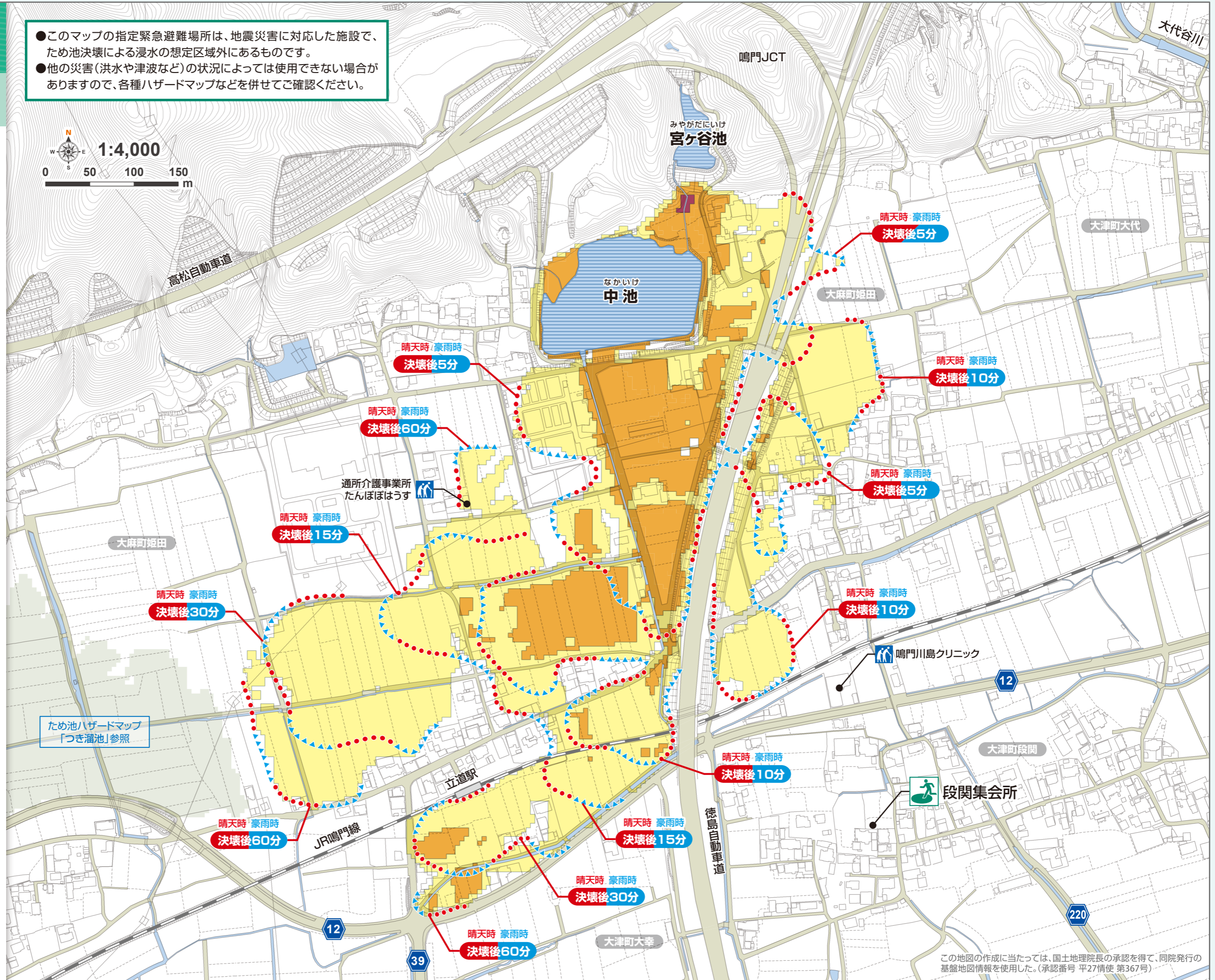
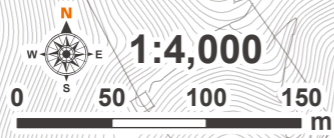
TEL: 088-684-1194 FAX: 088-684-1336

●農林水産課(農業用ため池に関すること)

TEL: 088-684-1155 FAX: 088-684-1341

このマップは、色覚の個人差を問わず、より多くの人に見やすいよう、カラーユニバーサルデザインに配慮して作られています。

- このマップの指定緊急避難場所は、地震災害に対応した施設で、ため池決壊による浸水の想定区域外にあるものです。
- 他の災害(洪水や津波など)の状況によっては使用できない場合がありますので、各種ハザードマップなどを併せてご確認ください。



この地図の作成に当たっては、国土地理院長の承認を得て、同院発行の基礎地図情報を使用した。(承認番号 平27情使 第367号)